

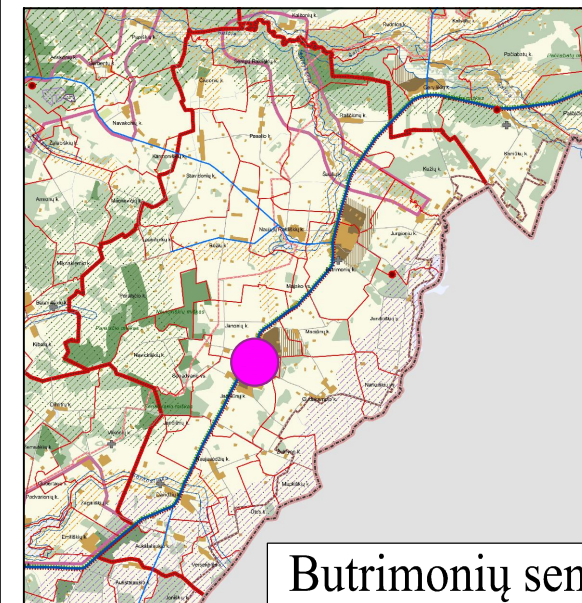
JANČIŪNŲ AKMUO

Geologinis gamtos paveldo objektas




Adresas: Šalčininkų r.sav. Butrimonių sen., Jančiūnų k.


Lietuvos koordinacių sistema (LKS-94)

Koordinatės: X = 6010041, Y = 573921







Sutartiniai ženklai

-  Gamtos paveldo objekto teritorija
-  Gamtos paveldo objekto buferinės (fizinės ir vizualinės) apsaugos zona
-  Žemės sklypo riba, Nr.



Duomenys:

-  © Valstybės saugomų teritorijų prie Aplinkos ministerijos, 2020 m.
-  Lietuvos Respublikos teritorijos ortofotografinis M 1:10000 žemėlapis ORT10LT
© Nacionalinė žemės tarnyba prie Aplinkos ministerijos, 2018-2019 m.
-  Georeferencinio pagrindo kadastro erdvinių duomenų rinkinys GRPK
© Lietuvos Respublikos žemės ūkio ministerija, 2020 m.
-  Nekilnojamojo turto kadastras
© VĮ Registrų centras, 2021 m.