

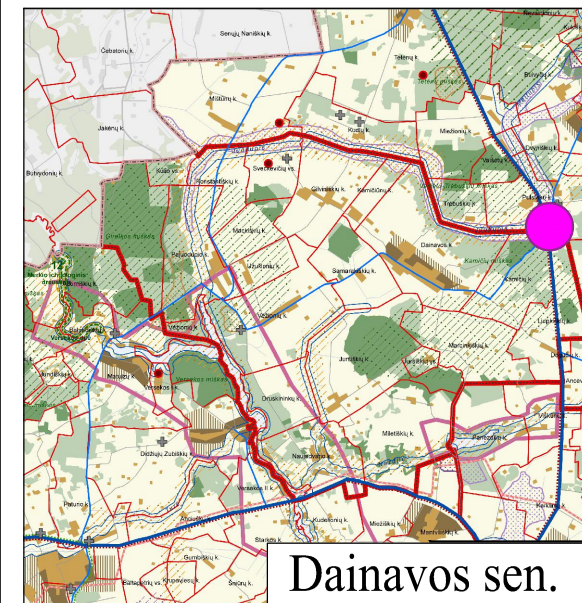
PULSTAKŲ AKMUO

Geologinis gamtos paveldo objektas




Adresas: Šalčininkų r. sav., Dainavos sen., Kamičių k.

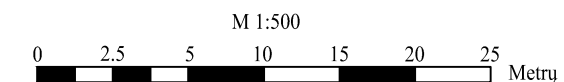
Lietuvos koordinacių sistema (LKS-94)

Koordinatės: X = 6013979, Y = 565883










Sutartiniai ženklai

-  Gamtos paveldo objekto teritorija
-  Gamtos paveldo objekto buferinės (fizinės ir vizualinės) apsaugos zona
-  Žemės sklypo riba, Nr.



Duomenys:

-  © Valstybės saugomų teritorijų prie Aplinkos ministerijos, 2020 m.
-  Lietuvos Respublikos teritorijos ortofotografinis M 1:10000 žemėlapis ORT10LT
-  © Nacionalinė žemės tarnyba prie Aplinkos ministerijos, 2018-2019 m.
-  Georeferencinio pagrindo kadastro erdviųjų duomenų rinkinys GRPK
-  © Lietuvos Respublikos aplinkos ministerija, 2020 m.
-  Nekilnojamojo turto kadastras
-  © VĮ Registrų centras, 2021 m.

Plano rengėjas - UAB "URBAN STUDIO"
direktorė Barbara Skarbutovič

2023-05-05