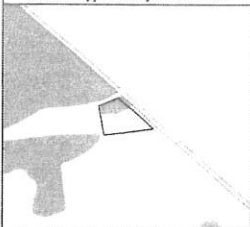


Žemės sklypo išdėstymo schema

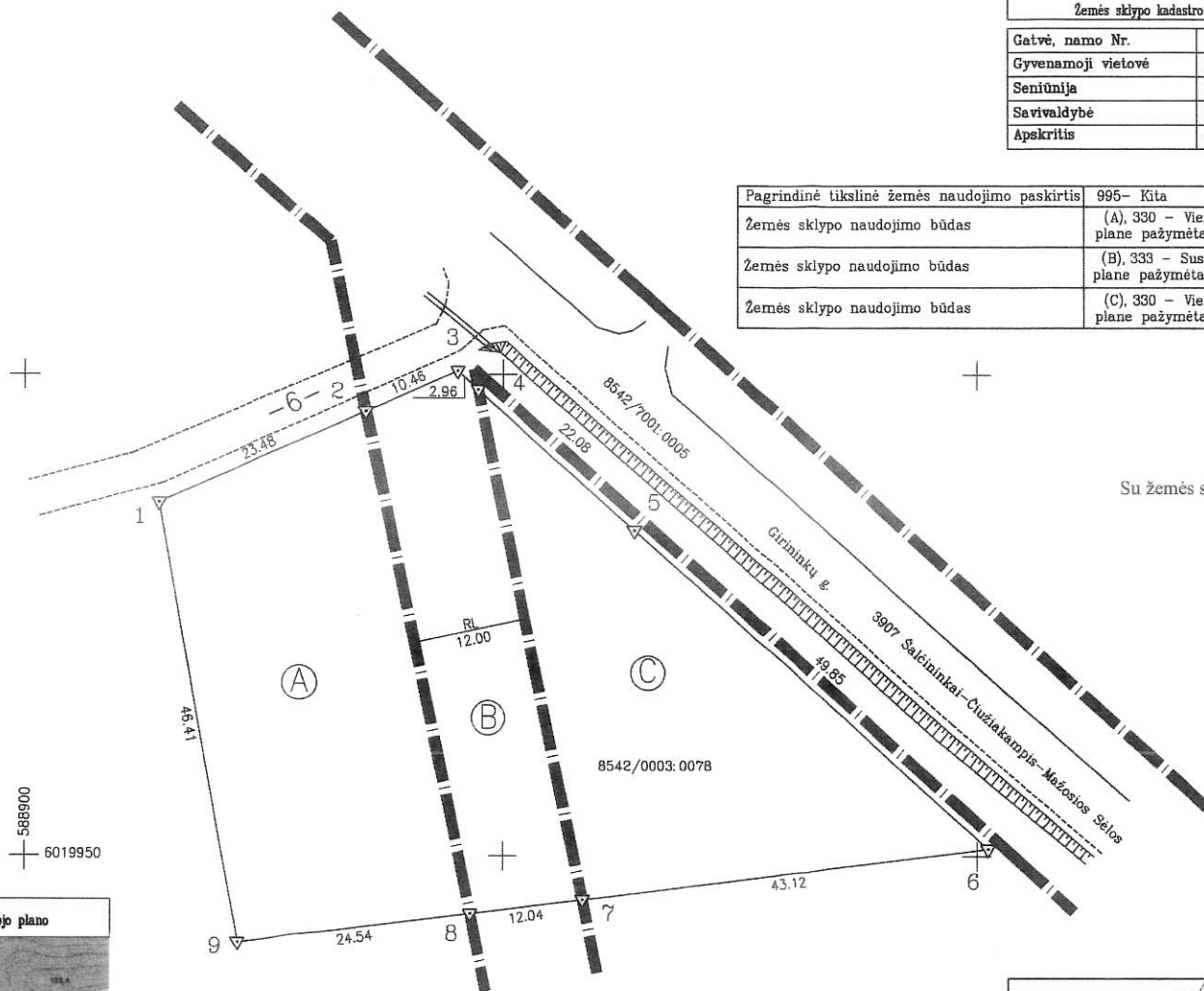


ŽEMĖS SKLYPO NAUDOJIMO BŪDŲ TVARKOS PLANAS M 1:500

Sklypo plotas 3000 m²

Kadastras:	vietovė	Šalčininkų m. k. v.	blokas	sklypas
Žemės sklypo kadastro Nr.:		8 5 4 2 0 0 0 3 0 0 7 8		
Gatvė, namo Nr.				
Gyvenamoji vietovė		Šalčininkų m.		
Seniūnija		Šalčininkų sen.		
Savivaldybė		Šalčininkų r.		
Apskritis		Vilniaus		

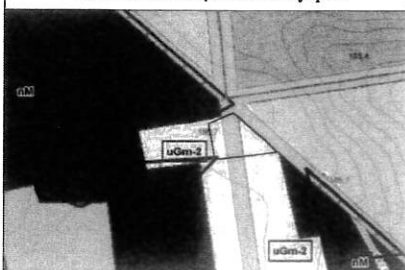
Pagrindinė tikslinė žemės naudojimo paskirtis	995- Kita
Žemės sklypo naudojimo būdas	(A), 330 - Vienbučių ir dvibučių gyvenamųjų pastatų teritorijos; plane pažymėtas taškais 1-2-8-9-1; plotas - 0,1181 ha
Žemės sklypo naudojimo būdas	(B), 333 - Susisiekimo ir inžinerinių tinklų koridorių teritorijos; plane pažymėtas taškais 2-3-4-7-8-2; plotas - 0,0657 ha
Žemės sklypo naudojimo būdas	(C), 330 - Vienbučių ir dvibučių gyvenamųjų pastatų teritorijos; plane pažymėtas taškais 4-5-6-7-4; plotas - 0,1182 ha



Su žemės sklypo naudojimo būdų tvarkos planu sutinku:

588900
6019950

Ištrauka iš Šalčininkų miesto bendrojo plano



UAB "URBAN STUDIO"

Įmonės kodas: 30277696, tel. 868632877
Architekto g. 4, Šalčininkai

Pareigos	Paršas	Vardas, pavardė	Data
Direktorė		B. Skarbutovič	2025-09-04



A.V.

ŽEMĖS SKLYPO NAUDOJIMO BŪDŲ TVARKOS PLANAS M 1:500

Sklypo plotas 3000 m²

Žemės sklypo kadastro Nr. 854200030078

KOORDINACIŲ ŽINIARAŠTIS

Koordinacių sistema LKS-94							
Taško Nr.	Kodas	X	Y	Taško Nr.	Kodas	X	Y
1	R	6019986.73	588914.06				
2	R	6019996.18	588935.55				
3	R	6020000.39	588945.12				
4	R	6019998.43	588947.33				
5	R	6019983.80	588963.87				
6	R	6019950.78	589001.21				
7	R	6019945.50	588958.42				
8	R	6019944.03	588946.47				
9	R	6019941.02	588922.11				

SKLYPO CENTRO KOORDINATĖS		
Koordinacių sistema	Koordinatės X/Y	Planšetės nomenklatūra
Sistema, kurioje vykdyti matavimai	X=6019968 Y=588945	74/21
Valstybinė LKS-1994	X=6019968 Y=588945	74/21

Žiniaraštį sudarė	(parašas) BARBARA SKARBUČIOVIC 2M-M-1855 . . . 2025-09-04 . . .
	(data) (data)

--
 Ištrauka iš Lietuvos Respublikos administracinių nusižengimų kodekso:
 112 straipsnis. Nuolatinių žemėnaudos riboženklų sunaikinimas arba sugadinimas
 užtraukia baudą nuo septyniiasdešimt iki vieno šimto keturiasdešimt eurų.