



**PROJEKTĄ ĮGYVENDINA
ŠALČININKŲ RAJONO
SAVIVALDYBĖS
ADMINISTRACIJA**

atamis

**PROJEKTĄ RENGIA
UAB „ATAMIS“**

Projektas Nr. AT-16T-896

**ŠALČININKŲ RAJONO SAVIVALDYBĖS TERITORIJOS VIETINĖS
REIŠMĖS KELIŲ TINKLO IŠDĖSTYMO ŽEMĖTVARKOS SCHEMA**

Užsakovas: Šalčininkų rajono savivaldybės administracijos direktorius










Rengėjas: UAB „Atamis“

PAREIGOS	V. PAVARDĖ	PARAŠAS
VYKDOMOJI DIREKTORĖ	G. MINEIKIENĖ	
TERITORIJŲ PLANAVIMO PADALINIO VADOVAS	Ž. GRABAUSKAS	
PROJEKTO VADOVAS	Ž. GRABAUSKAS (atest. Nr. TVP0034)	
Vilnius, 2016 m.		

TURINYS

1. BENDRI DUOMENYS.....	4
1.1. Pagrindinės sąvokos:	5
1.2. Plano sąsaja su kitais teritorijų planavimo dokumentais ir programomis:	7
2. ESAMOS BŪKLĖS ANALIZĖ	10
2.1. Planuojama teritorija.....	10
2.2. Susisiekimo infrastruktūra	11
2.2.1. Valstybinės reikšmės kelių tinklas Šalčininkų rajono savivaldybėje	13
2.2.2. Vietinės reikšmės kelių tinklas.....	14
3. BENDRŪJŲ SPRENDINIŲ FORMAVIMAS.....	18
4. SPRENDINIAI	19
4.1. Vietinės reikšmės kelių ir gatvių pasiskirstymas pagal seniūnijas.....	21
4.2. Kelių ir gatvių kategorijos ir jų apsaugos zonos	22
4.3. Triukšmas ir tarša Šalčininkų rajono keliuose	25
4.4. Kelių tvarkymo, naudojimo ir priežiūros reglamentai	27
Priedai.....	34
Priedas Nr. 1. Vietinės reikšmės viešųjų kelių tinklas.....	35
Priedas Nr. 2. Gatvių tinklas Šalčininkų r. sav. teritorijoje.....	51
Priedas Nr. 3. Gatvių ir kelių tinklas kultūros paveldo teritorijose	78
Priedas Nr. 4. Pasionio teritorijoje esantys vidaus keliai, kuriems numatomas remontas	80

Rengėjų sąrašas:

Pareigos/atliktos funkcijos	Pareigybė, vardas, pavardė	Parašas
Projekto vadovas	Žilvinas Grabauskas (at. Nr. TPV 0034)	
Projekto dalies vadovas	Marius Berulis (at. Nr. 30359, 31293)	
Projekto dalies vadovas	Kęstutis Palaima (at. Nr. 23588, 27459, S-683-PmAT)	
Projekto dalies vadovė	Laura Juškevičienė (at. Nr. 31890)	
Projekto dalies vadovas	Marius Noreika (at. Nr. TPV 0037, 26495, 17681)	
Projekto dalies vadovė	Asta Derenčiūtė (at. Nr. 31890)	
Architektė	Ieva Puidokaitė (at. Nr. A 1987)	
Geodezininkas	Stasys Zabitis (Nr. 2M-M-1010, 1GKV-543)	
Gis Inžinierius	Vaidas Ulenskas	

1. BENDRI DUOMENYS

1. Objektas: Šalčininkų rajono savivaldybės teritorijos vietinės reikšmės kelių tinklo išdėstymo žemėtvarkos schema.

2. Planavimo organizatorius: Šalčininkų rajono savivaldybės administracijos direktorius, Vilniaus g. 49, LT-17116 Šalčininkai, [el.p. priimamasis@salcininkai.lt](mailto:el.p.priimamasis@salcininkai.lt), tel.: (8 380) 51233, faks.: (8 380) 51244, salcininkai.lt

3. Plano rengėjas: UAB „Atamis“, Žirmūnų g. 139, LT-09120 Vilnius, tel. (8–5) 2728334, faks. (8–5) 2031280, info@atamis.lt, www.atamis.lt. Projekto vadovas Žilvinas Grabauskas.

4. Planuojama teritorija: Šalčininkų rajono savivaldybė.

5. Plano tikslai:

- Numatyti vietinės reikšmės kelių tinklo išdėstymą ir papildymą pagal poreikį.
- Užtikrinti darnią susisiekimo komunikacijų infrastruktūros plėtrą savivaldybės teritorijoje, nustatyti plėtros kryptis.

6. Plano uždaviniai:

Nustatyti Šalčininkų rajono savivaldybės teritorijoje esančių vietinės reikšmės kelių tinklą, jo būklę ir plėtros kryptis.

- Nustatyti vietinės reikšmės kelių tinklo išdėstymą, nurodant:
 - vietinės reikšmės kelių ir gatvių tinklą;
 - vietinės reikšmės viešųjų kelių dangą, ilgį, plotį, būklę, kategoriją, pavadinimą, kelio pradžios pabaigos koordinatas;
 - gatvių ilgį, plotį, dangą, būklę, pavadinimą, kategoriją, pradžios ir pabaigos koordinatas.
- Reglamentuoti vietinės reikšmės viešųjų kelių juostos minimalius pločius ir kelių apsaugos zonas. Nustatyti gatvių raudonųjų linijų minimalius pločius.
- Identifikuoti vietinės reikšmės viešųjų kelių plėtros poreikį.
- Nustatyti gatvių ir vietinės reikšmės viešųjų kelių remonto poreikį (paprastas/kapitalinis/įrengimas/rekonstrukcija).
- Kelių tinklo grafinė dalis, pilna apimtimi, turi būti pateikiama mxd. projekte (shp. formatu), kur būtų galima koreguoti kelių tinklo suvestinius duomenis.

7. Plano rengimo tvarka: supaprastinta.

8. Planas parengtas vadovaujantis:

- LR Teritorijų planavimo įstatymu;
- LR Susisiekimo ministro 2006 m. lapkričio 24 d. įsakymu Nr. 3-453/D1-549 „Dėl susisiekimo komunikacijų specialiųjų planų rengimo taisyklių patvirtinimo“ (su vėlesniais pakeitimais);
- LR Aplinkos ministro įsakymas „Dėl urbanizuotų teritorijų susisiekimo sistemų planavimo normų patvirtinimo“;
- LR Kelių įstatymu (su vėlesniais pakeitimais);
- LR Aplinkos ir Susisiekimo ministro 2008 m. sausio 9 d. įsakymu Nr. D1-11/3-3 „Dėl kelių techninio reglamento KTR 1.01:2008 „Automobilių keliai“ patvirtinimo“ (su vėlesniais pakeitimais);
- LR Aplinkos ministro 2011 m. gruodžio 2d. įsakymu Nr. D1-933 Statybos techninis reglamentas STR 2.06.04:2014 „Gatvės ir vietinės reikšmės keliai. Bendrieji reikalavimai“ (su vėlesniais pakeitimais);

- Lietuvos automobilių kelių direkcijos prie susisiekimo ministerijos statybos rekomendacijos R 36-01 „Automobilių kelių sankryžos“;
- LR Vyriausybės 1992 m. gegužės 12 d. nutarimu Nr. 343 „Dėl specialiųjų žemės ir miško naudojimo sąlygų patvirtinimo“ (su vėlesniais pakeitimais);
- LR Vyriausybės 1996 m. rugsėjo 18 d. nutarimu Nr. 1079 „Dėl visuomenės informavimo ir dalyvavimo teritorijų planavimo procese nuostatų patvirtinimo“ (su vėlesniais pakeitimais);
- LR Miškų įstatymu (su vėlesniais pakeitimais);
- LR Sveikatos apsaugos ministro 2004 m. rugpjūčio 19 d. įsakymu Nr. V–586 „Dėl sanitarinių apsaugos zonų ribų ir režimo taisyklių patvirtinimo“ (su vėlesniais pakeitimais);
- LR Sveikatos apsaugos ministro 2003 m. liepos 23 d. įsakymu Nr. V–455 „Dėl Lietuvos higienos normos HN 24:2003 „Geriamojo vandens saugos ir kokybės reikalavimai“ patvirtinimo“ (su vėlesniais pakeitimais);
- LR Žemės įstatymu (su vėlesniais pakeitimais);
- LR Nekilnojamojo kultūros paveldo apsaugos įstatymu (su vėlesniais pakeitimais);
- LR Vyriausybės 2004 m. rugpjūčio 18 d. nutarimu Nr. 967 „Dėl planų ir programų strateginio pasekmių patvirtinimo vertinimo tvarkos aprašo“ (su vėlesniais pakeitimais);
- Kiti LR teisės aktai turintys įtakos numatomiems plano sprendimams.

1.1. Pagrindinės sąvokos:

Pagal Teritorijų planavimo įstatymą:

Specialusis teritorijų planavimas – teritorijų planavimas tam tikroms veikloms reikalingų teritorijų ir saugomų teritorijų naudojimo, tvarkymo ir (ar) apsaugos priemonėms nustatyti.

Specialiojo teritorijų planavimo dokumentai – teritorijų planavimo dokumentai, kuriuose pagal teritorijų planavimo lygmenį ir uždavinius nustatomos tam tikroms veikloms planuojamų teritorijų naudojimo, tvarkymo ir (ar) apsaugos priemonės.

Kompaktiškai užstatyta teritorija – didesnė kaip 5 ha užstatyta teritorija (pastatų, kiemų, aikštelių užimta žemė, kita tiesioginiam statinių eksploatavimui naudojama žemė), kurioje užstatymo tankis ne mažesnis kaip 20 procentų.

Teritorijų planavimo dokumento viešas svarstymas – teritorijų planavimo viešinimo procedūra, per kurią, visuomenei nustatyta tvarka susipažinus su parengtu teritorijų planavimo dokumentu, organizuojamas viešas susirinkimas jo sprendiniams, pateiktoms jų alternatyvoms ir pasiūlymams aptarti.

Pagal Žemės įstatymą:

Žemėtvarkos schema – specialiojo teritorijų planavimo žemėtvarkos dokumentas, kuriame valstybės, savivaldybės ar vietovės lygmeniu įvardijami kaimo vietovių žemės naudmenų naudojimas ir tvarkymo prioritetai.

Žemės paėmimas visuomenės poreikiams – šio įstatymo nustatyta tvarka ir atvejais žemės išpirkimas (teisingai atlyginant) iš žemės savininkų, kai Nacionalinė žemės tarnyba prie Žemės ūkio ministerijos priima sprendimą, kad ši žemė yra būtina visuomenės poreikiams.

Pagal LR saugomų teritorijų įstatymą:

Valstybiniai (nacionaliniai ir regioniniai) parkai – didelio ploto saugomos teritorijos, įsteigtos gamtiniu, kultūriniu ir rekreaciniu požiūriais sudėtingose, ypač vertingose teritorijose, kurių apsauga ir tvarkymas siejamas su teritorijos funkcinų bei kraštovaizdžio tvarkymo zonų nustatymu.

Saugomos teritorijos – sausumos ir (ar) vandens plotai nustatytais aiškiais ribomis, turintys pripažintą mokslinę, ekologinę, kultūrinę ir kitokią vertę ir kuriems teisės aktais nustatytas specialus apsaugos ir naudojimo režimas (tvarka).

Paveldo objektai – atskiri arba tankias grupes sudarantys gamtos ir kultūros paveldo objektai – kraštovaizdžio elementai, kuriems dėl jų vertės teisės aktais nustatytas specialus apsaugos ir naudojimo režimas.

Pagal LR Nekilnojamojo kultūros paveldo apsaugos įstatymą:

Nekilnojamas kultūros paveldas – kultūros paveldo dalis, kurią sudaro praeities kartų pastatytos, įrengtos, sukurtos ar istorinių įvykių sureikšmintos išlikusios ar neišlikusios medžiaginės kultūros vertybės, tiesiogiai susijusios su užimama ir joms naudoti reikalinga teritorija.

Kultūros paveldo objektai – pavieniai ar į kompleksą įeinantys objektai, registruoti kaip nekilnojamosios kultūros vertybės, t. y. žemės sklypuose, sklypų dalyse, vandens, miško plotuose ar jų dalyse esantys statiniai ar kiti nekilnojamieji daiktai, kurie turi vertingųjų savybių ir kartu su jais priskirta teritorija yra atskiri daiktinės teisės objektai ar gali jais būti.

Apsaugos reglamentas – konkrečiam objektui ar objektų tipui parengtas dokumentas ar dokumento dalis, nustatantis paveldosaugos reikalavimus kultūros paveldo objektui.

Apsaugos zonos – greta saugomo kultūros paveldo objekto ar vietovės esančios teritorijos, kurioms nustatomos žemės sklypų ir kitų nekilnojamųjų daiktų tvarkymo ir naudojimo specialiosios sąlygos, kad kultūros paveldo objekto ar vietovės vertingosios savybės būtų apsaugotos nuo galimo neigiamo veiklos tose gretimose teritorijose poveikio.

Pagal LR kelių įstatymą:

Gatvė – kelias ar atskiras jo ruožas, esantis miesto ar kaimo gyvenamojoje vietovėje, paprastai turintis pavadinimą.

Kelias – inžinerinis statinys, skirtas transporto priemonių ir pėsčiųjų eismui. Kelio elementai yra šie: žemės sankasa, važiuojamoji dalis, kelkraščiai, skiriamoji juosta, kelio grioviai ir kitos vandens nuleidimo sistemos, sankryžos, autobusų sustojimo aikštelės, poilsio aikštelės, pėsčiųjų ir dviračių takai, kelio statiniai, techninės eismo reguliavimo priemonės, želdiniai, esantys kelio juostoje, kelio oro sąlygų stebėjimo ir transporto eismo apskaitos, apšvietimo ir kiti įrenginiai su šių elementų užimama žeme.

Kelio apsaugos zona – nustatyto pločio žemės juosta abipus kelio briaunų, kurioje ribojama ūkinė veikla.

Kelio briauna – kelkraščio ir žemės sankasos šlaito plokštumų susikirtimo linija.

Kelio juosta – žemės juosta, kurioje nutiestas arba tiesiamas kelias.

Kelio kategorija – rodiklis, kuriuo išreiškiami kelio techniniai parametrai (kelio ir jo statinių matmenys, eismo juostų skaičius, sankryžų tipas, eismo pralaidumas ir kt.).

Viešieji keliai – keliai, jungiantys rajoninius kelius, gyvenamąsias vietas, sąvartynus, rekreacijos objektus, lankomus gamtos, kultūros paminklus, taip pat gatvės gyvenamosiose vietovėse ir kiti keliai, nepriskirti valstybinės reikšmės keliams. Vietinės reikšmės viešieji keliai ir gatvės nuosavybės teise priklauso savivaldybėms.

Vidaus keliai – fizinių ar juridinių asmenų, kitų organizacijų, jų padalinių (toliau – fiziniai ar juridiniai asmenys) reikmėms naudojami keliai (miškų, nacionalinių parkų, valstybės saugomų teritorijų, pasienio, karjerų, privažiavimo prie hidrotechninių įrenginių, ribotų

teritorijų – kiemų keliai ir visi kiti keliai, nepriskirti viešiesiems keliams). Vietinės reikšmės vidaus keliai nuosavybės teise priklauso juridiniams ar fiziniams asmenims.

Pagal kelių techninį reglamentą KTR 1.01:2008 „Automobilių keliai“:

Naujo kelio tiesimas – statybos rūšis, kai pagal nustatytus reikalavimus naujame sklype tiesiamas naujas atitinkamos kategorijos kelias ar jo atkarpa su visais kelio statiniais ir įrenginiais: sankryžomis, tiltais, viadukais, tuneliais, autobusų stotelėmis, poilsio ir automobilių stovėjimo aikštelėmis, techniniais eismo saugos ir eismo reguliavimo įrenginiais, pėsčiųjų ir dviračių takais, apsauginiais želdiniais, oro stebėjimo ir eismo apskaitos, kelių apšvietimo įrengimais ir kt. – arba numatant kai kuriuos šiuos statinius ar įrenginius įrengti perspektyvoje.

Kelio rekonstravimas – statybos rūšis, kai esamas kelias pertvarkomas pagal reglamentu nustatytus reikalavimus pertvarkant:

- visus ar dalį kelio konstrukcinių elementų;
- kelio kompleksui priklausančius statinius ir įrenginius;
- daugiau kaip 30 % keičiant kelio trasą, didinant kelio horizontaliųjų kreivių spindulius (plane) ar atliekant jo ištiesinimo darbus papildomai skirtame žemės sklype;

Kelio kapitalinis remontas – statybos rūšis, kai pagal tai kelio kategorijai reglamentu nustatytus reikalavimus:

- visiškai atstatomi ar sustiprinami kelio konstrukciniai elementai kartu su visais kelio kompleksui priklausančiais statiniais, įrenginiais ar juos įrengiant naujai;
- iki 30 % keičiama kelio trasa plane, didinant horizontaliųjų kelio kreivių spindulius ar atliekant vietinius jo ištiesinimo darbus papildomai skirtame žemės;

Kelio paprastas remontas – statybos rūšis, kai iš dalies ar visiškai pagal reglamentu nustatytus reikalavimus atstatomi nusidėvėję kelio konstrukciniai elementai. Paprastojo remonto statybos darbai atliekami nekeičiant kelio juostoje kelio trasos padėties plane. Tai:

- dangų viršutinių sluoksnių pakeitimas ar regeneravimas;
- dangų sluoksnių įrengimas, panaudojant šlamus, paviršiaus apdorojimų technologiją, seno asfalto trupinius ir kt.;
- plonasluoksnių dangų įrengimas;
- eismo saugą gerinančių įrenginių įrengimas;
- kiti kelio komplekso elementų pakeitimo ar paprastojo remonto darbai pagal tai kelio kategorijai reglamentu nustatytus.

1.2. Plano sąsaja su kitais teritorijų planavimo dokumentais ir programomis:

Rengiant Šalčininkų rajono savivaldybės teritorijos vietinės reikšmės kelių tinklo išdėstymo schemą buvo išanalizuoti ir įvertinti šie planuojamoje teritorijoje galiojantys pagrindiniai teritorijų planavimo bei strateginiai dokumentai: Šalčininkų rajono savivaldybės teritorijos bendrasis planas bendrasis planas, Šalčininkų miesto teritorijos bendrasis planas, Baltosios Vokės miesto bendrasis planas, Eišiškių miesto bendrasis planas, Jašiūnų miestelio bendrasis planas, Dieveniškų miestelio bendrasis planas ir kiti aktualūs dokumentai.

Šalčininkų rajono savivaldybės teritorijos bendruoju planu numatomi prioritetiniai susisiekimo infrastruktūros plėtros ir rekonstrukcijos uždaviniai:

- padidinti Šalčininkų rajono savivaldybės magistralinių kelių tinklo tankį pagal Lietuvos Respublikos teritorijos bendrojo plano susisiekimo dalies sprendinius. Pakelti esamo krašto kelio Nr. 176 Pirčiupiai – Jašiūnai kategoriją iki magistralinio kelio, jį rekonstruojant ir nutiesiant Jašiūnų šiaurinę transporto jungtį ar aplinkkelį. Pakelti esamo rajoninio kelio Nr.

3937 atkarpos Jašiūnai-Turgeliai kategoriją iki magistralinio kelio, jį rekonstruojant ir nutiesiant Turgelių šiaurinį aplinkkelį;

- inicijuoti Susisiekimo ministeriją modernizuoti esamą magistralinio geležinkelio liniją, numatyti estakadas geležinkelio pervažose ties Jašiūnais ir Šalčininkais.

- atlikti esamų ir naujų gatvių ir kelių rekonstrukcijos ir tiesimo darbus, pagerinant dangas, techninius parametrus, padidinant tinklo rišlumą ir pagerinant bendrą tinklo struktūrą;

Taip pat, pagal rajono savivaldybės bendrojo plano sprendinius numatomi pagrindiniai susisiekimo tinklo infrastruktūros modernizavimo ir tiesimo darbai.

Šalčininkų miesto bendruoju planu numatoma, kad pagrindinės Šalčininkų miesto susisiekimo sistemos elementai ir toliau išliks šiaurės-pietų krypties ašis - Vilniaus gatvė, rytų-vakarų krypties ašis - Nepriklausomybės gatvė bei šių gatvių jungtys su vakariniu aplinkkeliu. Miesto planinė struktūra sudaro palankias sąlygas ateityje intensyviau panaudoti pagrindinių ašių dublius ir tolygiai pasiskirstyti transporto srautams miesto teritorijoje. Kaip svarbi susisiekimo ašis numatoma Pramonės gatvė ir jos tiesioginis ryšys su magistraliniu keliu A15 Vilnius-Lyda, pratęsiant Pramonės gatvę iki magistralinio kelio ir rekonstruojant esamą magistralinio kelio A15 ir rajoninės reikšmės kelio Nr. 3907 sankryžą. Naujas miesto gatvių poreikis planuojamu laikotarpiu bus susijęs su urbanizuojamų teritorijų plėtra. Esanti miesto gatvių struktūra yra palanki naujų gatvių formavimui į integravimui į bendrą miesto susisiekimo tinklą.

Baltosios Vokės miesto bendruoju planu numatoma, kad Baltosios Vokės mieste svarbiausi susisiekimo ryšiai bus plėtojami aptarnaujančiomis (C1 ir C2 kategorijos) gatvėmis. Pagrindinį aptarnaujančių (C1 kategorijos) gatvių tinklą sudarys T formos ryšys Vilniaus gatve (krašto kelias Nr. 202) ir krašto keliu Nr. 176 (miesto ribose). Linijiniai ir žiediniai susisiekimo ryšiai plėtojami šiomis C2 kategorijos gatvėmis: Geležinkelio g., Durpininkų g., Šiaurine g. Kiti susisiekimo ryšiai plėtojami pagalbinėmis D1 kategorijos gatvėmis. Taip pat miesto bendrajame plane numatomas, kad formuojant plane numatomą gatvių tinklą bei siekiant užtikrinti eismo saugą mieste rekomenduojama: tiksliai naujų gatvių trasas nustatyti detaliesiais planais projektuojant visą gatvių ilgį, o ne atskiras jų atkarpas, asfaltuoti gatves su žvyro danga; rekonstruojant esamas ar tiesiant naujas gatves būtina įrengti šaligatvius, dviračių takus, gatvių apšvietimą įvertinant žmonių su negalia poreikius, sankryžose turi būti sudarytas pakankamas matymo laukas (matomumo trikampis), kuriame neleistina reklamos ar kitų objektų statyba, medžių ir krūmų sodinimas.

Eišiškių miesto bendruoju planu vienas pagrindinių susisiekimo sistemos plėtojimo uždavinių yra Eišiškių rytinio aplinkkelio formavimas. Naujų gatvių poreikis planuojamu laikotarpiu priklausys nuo urbanizuojamų teritorijų plėtros. Pietinėje miesto dalyje planuojamas pusiau stačiakampis esamo gatvių tinklo apjungimas, tam maksimaliai išnaudojant esamų vietinių kelių trasas. Formuojama papildoma pietinės miesto dalies gatvių jungtis su krašto keliu Nr.126 Šalčininkai-Butrimonys-Eišiškės (A. Mickevičiaus g.). Šiurinėje miesto dalyje numatomos papildomos struktūrinės susisiekimo ašys apjungiančios esamas pagrindines A. Mickevičiaus, Varėnos pl.. Vilniaus gatves. Be pagrindinių struktūrinių gatvių, numatoma formuoti žemesnės kategorijos rišlų gatvių tinklą vidiniam kvartalų aptarnavimui.

Jašiūnų miestelio bendrasis planas. Pagrindiniai Jašiūnų miestelio susisiekimo sistemos plėtros ir modernizavimo uždaviniai: mažinti tranzitinio transporto eismą ir jo neigiamą įtaką miestelio gyvenamojoje teritorijoje plečiant gatvių/kelių tinklą ir naudojant triukšmo ir taršos mažinimo technines priemones; formuoti pėsčiųjų - dviračių takų tinklą; gerinti esamų gatvių dangas, įrengti trūkstantį automobilių stovėjimo vietų skaičių prie pagrindinių traukos objektų; didinti esamo gatvių tinklo rišlumą ir laidumą, numatant papildomas gatvių jungtis ir eismo

juostas prieš pagrindines sankryžas; gerinti eismo saugumą ypatingą dėmesį teikiant pėsčiųjų perėjoms, visuomeninio transporto stotelėms; gerinti aptarnavimą visuomeniniu transportu, mažinant eismo intervalus, didinant maršrutinį tinklą miestelio teritorijoje.

Dieveniškių miestelio bendrasis planas. Pagrindiniai susisiekimo vystymo tikslai: gerinti esamų kelių ir miestelio gatvių būklę, rekonstruoti nepakankamų parametrų gatvių ruožus bei sankryžas; formuoti naujas gatvių jungtis, užtikrinant esamų ir naujai vystomų teritorijų pasiekiamumą; užtikrinti reikiamas teritorijas miesto susisiekimo ir techninei infrastruktūrai vystyti, nustatant gatvių kategorijas; formuoti kompaktišką užstatymą, siekiant racionalaus esamų gatvių ir užmiesčio kelių panaudojimo bei mažinant teritorijų poreikį infrastruktūros plėtrai; skatinti keliones pėsčiomis bei dviračiais įrengiant šaligatvius ir pėsčiųjų takus; vystyti dviračių takų infrastruktūrą, formuojant vientisą Dieveniškių vidaus ir išorės dviračių takų sistemą. Naujų miesto gatvių poreikis planuojamu laikotarpiu labiausiai priklausys nuo teritorijų vystymo ir užstatymo plėtros. Miestelio pietrytinėje bei šiaurės vakarų dalyje, kur numatomos perspektyvinės užstatomos teritorijos, formuojamas naujų D2 kategorijos gatvių tinklas, maksimaliai prisiderinant prie esamų susisiekimo ašių bei sankryžų.

IŠVADA: Parengti teritorijų planavimo dokumentų sprendiniai, Šalčininkų rajono savivaldybės teritorijos vietinės reikšmės kelių tinklo išdėstymui reikšmingo įtakos neturės. Parengtuose teritorijų planavimo dokumentuose numatytos perspektyvinės susisiekimo jungtys bus įvertintos sprendinių stadijoje.

2. ESAMOS BŪKLĖS ANALIZĖ

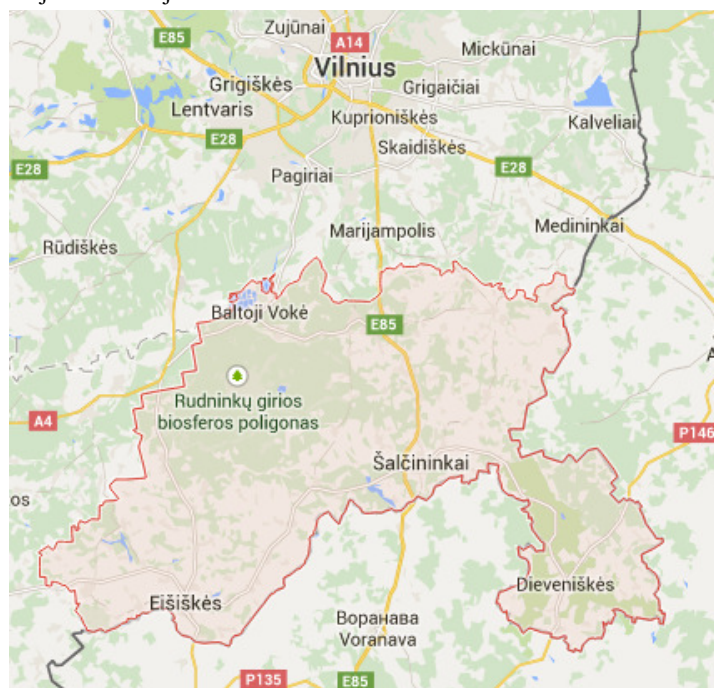
2.1. Planuojama teritorija

Šalčininkų rajono savivaldybė yra įsikūrusi Vilniaus apskrities pietrytinėje dalyje, Baltarusijos pasienyje. Šalčininkų rajono plotas sudaro apie 1491 kv. km. Administracinis centras – Šalčininkai. Rajonas ribojasi su Vilniaus, Trakų ir Varėnos rajonais, pietuose ir rytuose rajono ribos sutampa su Lietuvos - Baltarusijos valstybine siena. Miškai užima 43,77 proc. rajono ploto, miestai ir gyvenvietės apie 2,21 proc., pramonės, transporto įmonės, keliai apie 2,41 proc., vandenys apie 1,74 proc.. Šalčininkų rajone dominuoja žemdirbystės plotai - 44,71 proc., kitos paskirties plotai sudaro apie 5,16 proc. Statistikos departamento duomenimis Šalčininkų rajone gyveno apie 32 303 gyventojų 79,5 proc. - lenkų, 10,4 proc. - lietuvių, 5,0 proc. - rusų, 2,9 proc. - baltarusių, 1,2 proc. - kitų tautybių. Kaip matyti iš žemiau pateiktos lentelės, Šalčininkų rajone kaip ir visoje šalyje jaučiamos gyventojų mažėjimo tendencijos. Šalčininkų rajone gyventojų skaičius vidutiniškai per metus sumažėja apie 1,5 proc., t.y. artimas šalies vidurkiui. Gyventojų tankumas - 25,8 žm./ km²;

1. lentelė. Gyventojų skaičius metų pradžioje

	2011 m.	2012 m.	2013 m.	2014 m.	2015 m.	2016 m.
Šalčininkų r. sav.	34671	34175	33710	33172	32705	32303

1. pav. Analizuojama teritorija



Saugomos gamtinės teritorijos ir gamtos paveldo objektai. Saugomų teritorijų sistemą Šalčininkų rajono savivaldybės teritorijoje sudaro:

- konservacinės apsaugos prioriteto teritorijos (draustiniai, gamtos paveldo objektai);
- kompleksinės saugomos teritorijos (valstybiniai parkai, biosferos poligonai);
- ekologinės apsaugos prioriteto teritorijos (ekologinės apsaugos zonos);
- Europinės svarbos saugomos teritorijos - NATURA 2000 teritorijos.

Pagal valstybinės saugomų teritorijų tarnybos prie Aplinkos ministerijos duomenis, Šalčininkų rajone yra įstiegtas vienas Dieveniškų istorinis regioninis prakas, 26 draustiniai, 2 biosferų poligonai, 14 Natura 2000 teritorijų, 13 gamtos paveldo objektų, kurių apsaugą reglamentuoja saugomų teritorijų įstatymas.

Kultūros paveldo teritorijos ir objektai. Vadovaujantis kultūros vertybių registro duomenimis, Šalčininkų rajone yra įregistruotos 345 nekilnojamosios kultūros vertybės, kurių apsaugą reglamentuoja nekilnojamojo kultūros paveldo apsaugos įstatymas.

2.2. Susisiekimo infrastruktūra

Šalčininkų rajono savivaldybė dėl savo geografinės padėties nėra palanki susisiekimo požiūriu, nes rajonas yra pietrytinėje Lietuvos dalyje pasienio zonoje ir iki artimiausių Lietuvos miestų ir pagrindinių regionų pakankamai toli, išskyrus Vilniaus miestą, kuris yra už 50 kilometrų. Esama savivaldybės teritorija yra pasienyje su Baltarusija, nepakankamai vienalytė ir sudėtinga susisiekimo prasme, pietrytinėje dalyje nemaža dalis jos teritorijos įsiterpia į Baltarusijos teritoriją ir sudaro savotišką salą. Ženklių Šalčininkų rajono savivaldybės teritorijos dalį sudaro miškai, Rūdninkų giria, todėl atskirų teritorijų gyventojų tankis yra labai mažas, kas yra labai nepatogu siekiant užtikrinti susisiekimo sistemos priežiūrą bei plėtrą.

Pagrindiniai transporto infrastruktūros elementai Šalčininkų rajone – tai automobilių kelių tinklas ir geležinkelio linijos. Per Šalčininkų rajoną eina magistralinis kelias (A15 Vilnius-Lyda) ir šeši krašto keliai (104 Šalčininkai-Krakūnai, 105 Pirčiupiai-Eišiškės, 126 Šalčininkai-Eišiškės, 127 Varėna-Eišiškės, 176 Pirčiupiai-Jašiūnai, 202 Kirtimai-Baltoji Vokė), kurie formuoja pagrindinį kelių karkasą (žr. Esamos būklės analizės brėžinį).

Vadovaujantis LR Statistikos departamento duomenimis, 2014 m. Šalčininkų rajono teritorijoje buvo inventorizuota apie 1163 km automobilių kelių, iš kurių keliai su patobulinta danga sudarė apie 166 km, keliai su žvyro danga apie 652, gruntkeliai apie 345 km. Bendras automobilių kelių ilgis tenkantis 1000 gyventojų, sudaro apie 36 km/tūkst. gyv. Įvertinus automobilių kelių tinklo tankį, galima teigti, kad esama susisiekimo sistema tenkina gyventojų poreikį. Naujų jungčių plėtra, pagal poreikį rekomenduojama naujai urbanizuojamose teritorijose ir šalia valstybinės reikšmės kelių, numatant dubliuojančius ir jungiamuosius kelius.

Keliai, atsižvelgiant į transporto priemonių eismo pralaidumą, socialinę ir ekonominę jų reikšmę, skirstomi į valstybinės reikšmės ir vietinės reikšmės kelius. Valstybinės reikšmės keliai, kuriais vyksta tarptautinis, tranzitinis, turistinis ir vietinis intensyvus transporto priemonių eismas, skirstomi į magistralinius, krašto ir rajoninius kelius. Vietinės reikšmės keliai skirstomi į keturias kategorijas.

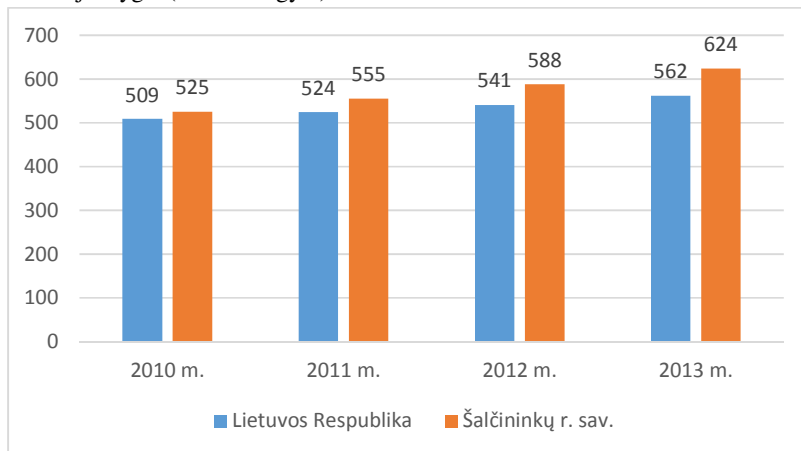
2. lentelė. Kelių paskirties, reikšmių ir kategorijų charakteristika

Kelio reikšmė		Kelio kategorija	Projektinis vidutinis metinis paros eismo intensyvumas, aut./parą	Projektinis greitis, km/h		
Valstybinės reikšmės keliai						
Valstybinės reikšmės keliai	Magistraliniai keliai	AM	> 45000	130/110		
		AM	12000–55000	130/110		
		I	12000–55000	110/100		
		II	iki 15000 (20000)	90		
		IIa	iki 18000 (23000)	100		
	Krašto keliai	III	iki 15000 (20000)	90		
		Ia	12000–30000	90		
		IIa	iki 18000 (23000)	90		
		III	iki 15000 (20000)	90		
	Rajoniniai keliai	(IV)	iki 10000 (12000)	90		
IV		iki 10000 (12000)	90			
V		iki 3000, iki 1000 ¹⁾	70			
	Va	iki 1500	70/50			
Vietinės reikšmės keliai						
Kelio kategorija	Projektinis vidutinis metinis paros eismo intensyvumas, aut./parą	Projektinis greitis, km/h	Eismo juostų skaičius, vnt.	Eismo juostos plotis, m	Kelkraščio plotis, m	Kelio apsaugos zona, m
I _v	1000–2000	50/40	2	3,00	2x0,75	10
II _v	500–1000	40/30	1	4,50	2x1,50	10
III _v	iki 500	30/20	1	3,50 (4,50)	2x1,00 (0,0) ¹⁾	10
IV _v	iki 500	30/20	1	3,50 (4,50)	2x1,00 (0,0) ¹⁾	3

Pastaba: (...) – taikoma išimties atvejais; ¹⁾ taikoma, kai yra žvyro danga.

Automobilizacijos lygis. Susisiekimo infrastruktūros būklei didelę tiesioginę įtaką turi automobilizacijos lygis, išreiškiamas automobilių vienetais tūkstančiui gyventojų. Automobilizacijos lygis lemia susisiekimo infrastruktūros poreikius, parametrus ir kokybę – kelių, gatvių laidumą, dangos kokybę, automobilių stovėjimo aikštelių kiekį ir kt. Lietuvos statistikos departamento duomenimis, Šalčininkų rajono automobilizacijos lygis per trejus metus (2010–2013 m.) padidėjo apie 18,8 proc., t. y. nuo 525 iki 624 aut./1000 gyv. Palyginus Šalčininkų rajono su Lietuvos Respublikos automobilizacijos lygiu matyti, kad Šalčininkų rajonas 8 proc. viršijo šalies vidutinį automobilizacijos lygį. Vadovaujantis Šalčininkų rajono bendrojo plano prognozėmis, prognozuojama, kad 2018 m. automobilizacijos lygis gali siekti apie 550 aut./ 1000 gyv.

2. pav. Automobilizacijos lygis (aut./1000 gyv.)

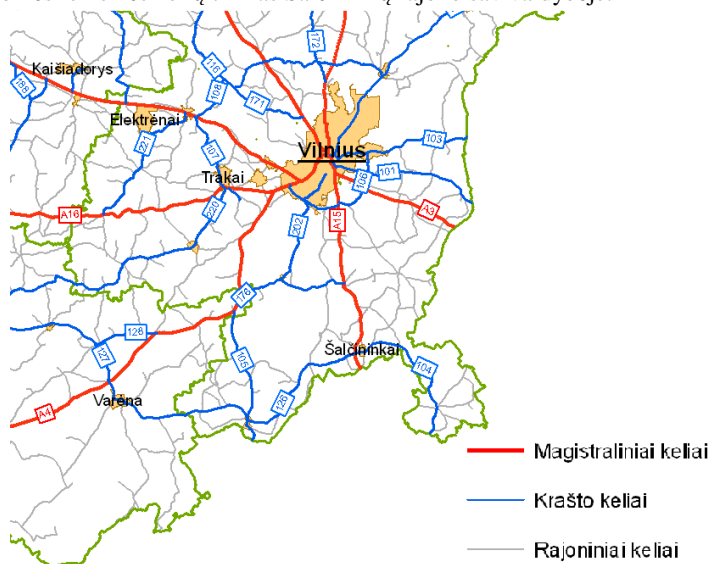


Nors rajone gyventojų skaičius mažėja, tačiau automobilių skaičius rajone toliau auga. Šis veiksnys skatina tobulinti Šalčininkų rajono susisiekimo infrastruktūros plėtrą, pritaikant kelius didesniems transporto srautams.

2.2.1. Valstybinės reikšmės kelių tinklas Šalčininkų rajono savivaldybėje

Keliai, atsižvelgiant į transporto priemonių eismo pralaidumą, socialinę ir ekonominę jų reikšmę, skirstomi į valstybinės reikšmės ir vietinės reikšmės kelius. Valstybinės reikšmės keliai, kuriais vyksta tarptautinis, tranzitinis, turistinis ir vietinis intensyvus transporto priemonių eismas, skirstomi į magistralinius, krašto ir rajoninius kelius. Magistraliniais keliais vyksta intensyviausias transporto priemonių eismas. Jiems priskiriami ir visi į Europos tarptautinį kelių tinklą įtraukiami valstybinės reikšmės keliai. Krašto keliai sudaro pagrindinio kelių tinklo dalį, kuriais vyksta intensyvus transporto priemonių eismas tarp Lietuvos Respublikos teritorijos administracinių vienetų centrų, taip pat tranzitinio ir turistinio transporto priemonių eismas. Rajoniniai keliai jungia miestų ir kaimų gyvenamąsias vietas su pagrindinių kelių tinklu. Šalčininkų rajoną kerta visų rūšių valstybinės reikšmės keliai.

3. pav. Valstybinės reikšmės kelių tinklas Šalčininkų rajono savivaldybėje.



Informacijos šaltinis: Lietuvos automobilių kelių direkcija prie Susisiekimo ministerijos.

3. lentelė. Vidutinis metinis paros eismo intensyvumas magistraliniuose ir krašto keliuose

Kelio Nr.	Kelio pavadinimas	Vidutinis VMPEI kelyje, aut./parą	Krovininio transporto vidutinis VMPEI kelyje, aut./parą
A15	Vilnius – Lyda	5206	566
104	Šalčininkai–Dieveniškės–Kračkūnai	874	61
105	Pirčiupiai–Eišiškės	945	50
126	Šalčininkai–Butrimonys–Eišiškės	1271	103
127	Babriškės–Varėna–Eišiškės	1995	200
176	Pirčiupiai–Jašiūnai	904	199
202	Kirtimai–Pagiriai–Baltoji Vokė	2096	145

Informacijos šaltinis: Lietuvos automobilių kelių direkcija prie Susisiekimo ministerijos

Esamas valstybinės reikšmės kelių tinklas Šalčininkų rajono savivaldybės teritorijoje yra pakankamas miestų, miestelių ir rajono teritorijoms aptarnauti. Taip pat pagrindiniai magistraliniai ir krašto keliais turi didelį laidumo rezervą. Šalčininkų rajono valstybinės reikšmės kelių tinklą galima vertinti kaip gerai išplėtotą, kuris patenkina rajono gyventojų susisiekimo poreikius.

2.2.2. Vietinės reikšmės kelių tinklas

Vietinės reikšmės keliai naudojami vietiniam susisiekimui ir skirstomi į viešuosius kelius ir vidaus kelius (Lietuvos Respublikos kelių įstatymas):

- viešiesiems keliams priskiriami keliai, jungiantys rajoninius kelius, gyvenamąsias vietas, sąvartynus, rekreacijos objektus, lankomus gamtos, kultūros paminklus, gatvės gyvenamosiose vietovėse ir kiti keliai, nepriskirti valstybinės reikšmės keliams.

- vidaus keliams priskiriami juridinių ir (ar) fizinių asmenų reikmėms naudojami keliai: miškų, nacionalinių parkų, valstybės saugomų teritorijų, pasienio, karjerų, privažiavimo prie hidrotechninių įrenginių, ribotų teritorijų – kiemų keliai ir visi kiti keliai, nepriskirti viešiesiems keliams.

Pagal kelių techninį reglamentą KTR 1.01:2008 „Automobilių keliai“, vietinės reikšmės keliai skirstomi į tris kategorijas:

I kategorijos vietiniams keliams priskiriami automobilių keliai, jungiantys valstybinius kelius, taip pat miestelius ir stambias gyvenvietes, turinčius išvystytą gamybinį-socialinį potencialą, bei infrastruktūrinius pramonės objektus tarpusavyje arba su valstybiniais keliais.

II kategorijos vietiniams keliams priskiriami keliai, jungiantys kaimus, valstybinius kelius arba I kategorijos vietinius kelius, taip pat mažesnes gyvenvietes, dažnai lankomus gamtos ir kultūros paminklus, rekreacijos objektus tarpusavyje arba aukštesnės kategorijos kelius.

III kategorijos vietiniams keliams priskiriami keliai, jungiantys vienkiemius ar jų grupes tarpusavyje arba su aukštesnės kategorijos keliais, taip pat keliai, skirti privažiuoti prie mažiau lankomų gamtos ir kultūros paminklų, kapinių, sąvartynų, miškų, pievų, dirbamos žemės sklypų ir kitų objektų.

Ūkio vidaus keliams priskiriami ūkio, objekto gamybos reikmėms naudojami keliai, taip pat keliai, jungiantys ūkį, objektą su aukštesnės kategorijos keliu, kiti žemės naudotojų susitarimu nutiesti keliai.

Pagal LR Kelių įstatymą (Žin., 1995, Nr. 44-1076 su vėlesniais pakeitimais) yra numatyta vietinės reikšmės keliams IV kategorija, kuriuos galima priskirti ūkio vidaus keliams, kuriais naudojasi pavieniai asmenys privažiuvimams prie dirbamų žemės laukų, gyvenamųjų teritorijų ir t.t.

Atkreiptinas dėmesys, kad nuo 2012 m. automobilių kelių ilgis Šalčininkų rajone nekinta ir mažais tempais didėja kelių su patobulinta danga ilgis, o grunto kelių ilgis mažėja (žr. žemiau esančią lentelę).

4. lentelė. Automobilių kelių ilgis ir danga Vilniaus apskrityje pagal Lietuvos statistikos departamento duomenis

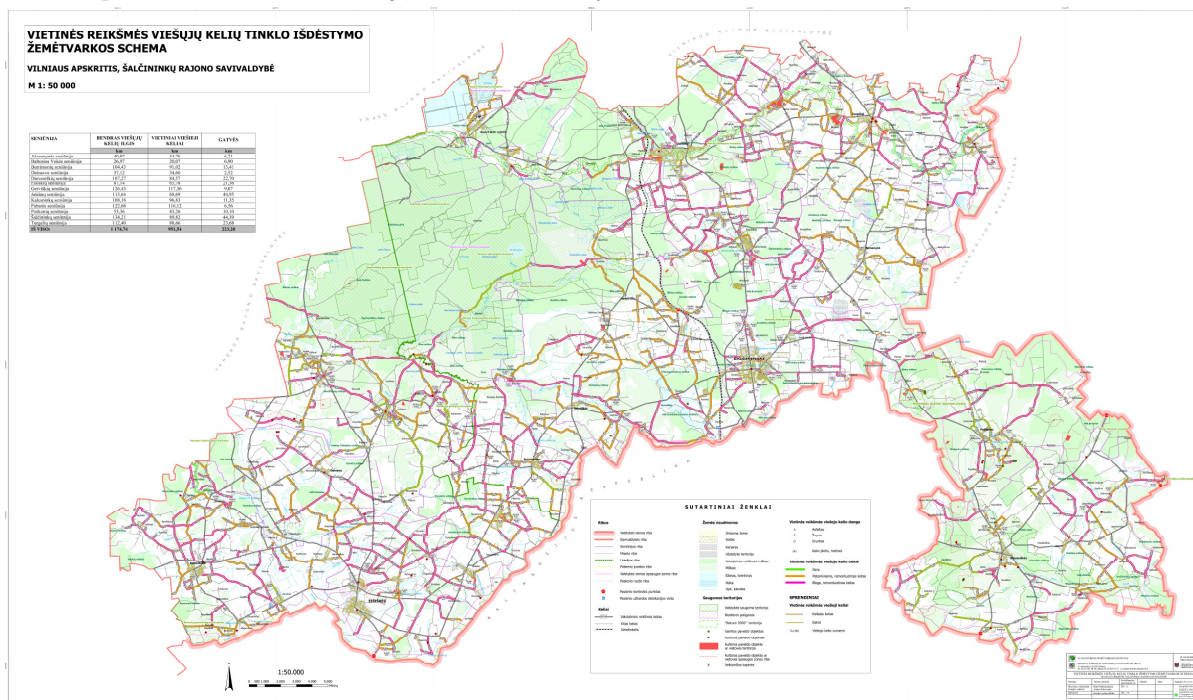
Metai Savivaldybė	Automobilių kelių ilgis metų pabaigoje km											
	Kelių ilgis			Kelių su patobulinta danga ilgis			Žvyro kelių ilgis			Grunto kelių ilgis		
	2012	2013	2014-2015	2012	2013	2014-2015	2012	2013	2014-2015	2012	2013	2014-2015
Elektrėnų	645	645	645	128	128	128	258	258	258	259	259	259
Šalčininkų	1163	1163	1163	161	165	167	654	651	651	348	347	345
Širvintų	764	764	764	28	28	28	694	694	694	42	42	42
Švenčionių	1031	1031	1031	84	84	84	476	476	476	471	471	471
Trakų	910	910	940	168	170	173	352	350	377	391	391	391
Ukmergės	1527	1253	1253	177	177	177	1131	952	952	219	124	124
Vilniaus	2321	2321	2322	392	400	405	1819	1813	1810	111	108	107

Informacijos šaltinis: Lietuvos statistikos departamentas

Kaip matyti iš aukščiau pateiktų Lietuvos statistikos departamento duomenų, didžioji dalis kelių Vilniaus apskrityje yra žvyro dangos. Šalčininkų rajono savivaldybės administracinėse ribose 2015 m. žvyro dangos keliai sudarė apie 56% visų kelių ilgio, su patobulinta danga keliai – apie 14 %, grunto keliai – 30 %. Siekiant gerinti kelių tinklą, mažinti kelionės laiką, saugoti aplinką, didinti visuomenės socialinę gerovę turi būti mažinamas žvyro dangos ir grunto kelių ilgis rajone.

Įvertinus vietinės reikšmės kelių schemas tikslus ir uždavinius esamos būklės analizėje įvertinama parengta Šalčininkų rajono savivaldybės teritorijos vietinės reikšmės kelių tinklo išdėstymo žemėtvarkos schema (2010 metų Šalčininkų rajono savivaldybės tarybos sprendimas Nr. T-1267), kurioje buvo inventorizuoti vietinės reikšmės viešieji keliai, kurie lyginami su dabartine esama situacija.

4. pav. Vietinės reikšmės viešųjų kelių tinklo išdėstymo žemėtvarkos schema



5. lentelė. Vietinės reikšmės viešieji keliai.

Seniūnijos pavadinimas	Bendras viešųjų kelių ilgis, km		Vietiniai viešieji keliai, km		Gatvės, km	
	2010 m.*	2016 m.	2010 m.*	2016 m.	2010 m.*	2016 m.
Akmėnynėnė	40,97	41,99	34,76	27,37	6,21	14,62
Baltosios Vokėnė	26,97	42,09	20,07	25,09	6,90	16,99
Butrimonių	104,43	111,16	91,02	62,95	13,41	48,20
Dainavos	37,12	46,90	34,60	25,00	2,52	21,90
Dieveniškiių	107,27	108,96	84,57	73,80	22,70	35,16
Eišiškių	87,14	94,23	65,78	58,28	21,36	35,95
Gerviškiių	126,43	106,25	117,36	39,19	9,07	67,06
Jašiūnų	113,64	117,58	68,69	35,26	44,95	82,32
Kalesninkų	108,18	120,04	96,83	80,11	11,35	39,92
Pabarėnė	122,68	165,29	116,12	131,30	6,56	33,99
Poškonių	53,36	47,93	43,26	35,68	10,10	12,25
Šalčininkų	134,21	178,37	89,82	61,03	44,39	117,34
Turgelių	112,40	136,42	88,66	86,95	23,68	49,46
VIŠIO:	1163,00	1317,20	951,54	742,02	223,20	575,18

*Informacijos šaltinis 2010 m. Šalčininkų rajono teritorijos vietinės reikšmės viešųjų kelių tinklo išdėstymo žemėtvarkos schema.

Atlikus 2010 metų Šalčininkų rajono savivaldybės tarybos sprendimu Nr. T-1267 patvirtintos Šalčininkų rajono teritorijos vietinės reikšmės kelių tinklo išdėstymo žemėtvarkos schemos analizę, matyti, kad Šalčininkų rajone buvo identifikuota 1163 km vietinių viešųjų kelių, iš kurių 223,20 km gatvių. Daugiausiai viešųjų kelių ir gatvių buvo identifikuota Gerviškiių seniūnijoje, mažiausias viešųjų kelių tinklas nustatytas Dainavos ir Akmėnynėnė seniūnijose.

Palyginus 2010 ir 2016 metų duomenimis matyti, kad dabartinė situacija yra gerokai pasikeitusi ir žemėtvarkos schema nebeatitinka status quo situacijos šiai dienai (dalis kelių

sunykę, pakitus jų danga ir t.t.). Taip pat esamoje būklėje matyti, kad didžiąjai daliai vietinės reikšmės viešųjų kelių esančių šalia gyvenamųjų teritorijų yra suteiktas gatvių statusas bei dalis buvusių kelių yra pakeitę savo trajektorijas, todėl norint toliau naudoti parengtą Šalčininkų rajono savivaldybės teritorijos vietinės reikšmės kelių tinklo išdėstymo žemėtvarkos schemos duomenų bazę būtina ją atnaujinti ir papildyti.

Tolimesniuose planavimo etapuose bus koreguojamos, papildomos ir/ar naikinamos inventorizuotos vietinės reikšmės viešųjų kelių atkarpos pagal šiandieninę Šalčininkų rajono savivaldybės situaciją, įvertinant plėtros galimybes ir poreikius. Pakoregavus vietinės reikšmės viešuosius kelius bus atnaujinama duomenų bazė ir joje esanti informacija (ilgis, plotis, danga, būklė ir kt.).

3. BENDRŲJŲ SPRENDINIŲ FORMAVIMAS

2014 m. liepos 17 d. LR Seimas priėmė LR Kelių įstatymo Nr. I-891 11 ir 12 straipsnių pakeitimą, kuriuo vietinės reikšmės keliai suskirstyti į keturias kategorijas ir nustatyti minimalūs techniniai reikalavimai. Šalčininkų rajono savivaldybės administracijos direktorius atsižvelgdamas į pasikeitusią teisinę bazę bei poreikį atnaujinti 2010 metai patvirtintą Šalčininkų rajono savivaldybės vietinės reikšmės kelių tinklo išdėstymo žemėtvarkos schemą inicijavo šios schemos pakeitimą (2016 m. kovo 21 d. įsakymas Nr.DĮV-395), kurio tikslas atnaujinti parengtą kelių schemą, pagal poreikį numatyti susisiekimo tinklo plėtrą bei sukurti viešųjų kelių duomenų bazę.

Plano sprendiniuose numatomas vietinės reikšmės kelių schemos atnaujinimas atsižvelgiant į dabartinę situaciją bei Šalčininkų rajono savivaldybės administracijos bei visuomenės pageidavimus. Visi plano pakeitimo sprendiniai bus kaupiami duomenų bazėje, kuri ateityje leis atlikti vykdyti susiekimo sistemos stebėseną, koordinuotą priežiūrą bei plėtrą.

Valstybinės reikšmės kelių plėtra ar rekonstrukcijos yra numatytos Šalčininkų rajono ir atskirų teritorijų bendruosiuose planuose, strateginiuose ir kituose teritorijų planavimo dokumentuose. Šios schemos pakeitimu valstybinės reikšmės kelių plėtros ar rekonstrukcijos klausimai nesprenžiami.

Rengiant Šalčininkų rajono susisiekimo sistemos schemą vietinės reikšmės keliai suskirstyti į viešuosius ir vidaus kelius:

- viešiesiems keliams priskirti keliai, jungiantys kitus viešuosius arba rajoninius kelius, gyvenamąsias vietas, veikiančias kapines, lankomus gamtos ir kultūros paminklus, rekreacijos objektus ir pan.

- vidaus keliams priskirti keliai, kurie naudojami juridinių ir (ar) fizinių asmenų reikmėms t.y. miškų, nacionalinių parkų, valstybės saugomų teritorijų, pasienio, karjerų keliai, privažiavimai prie hidrotechninių įrenginių, pavienių namų grupių ir visi kiti keliai, nepriskirti viešiesiems keliams.

Tankus vietinės reikšmės kelių tinklas užtikrina susisiekimą tarp atskirų gyvenamųjų vietovių ir objektų. Šalčininkų rajono savivaldybės vietinės reikšmės kelių tinklas yra pakankamas pasiekiamumo prasme, kurį papildo naujos jungtys šalia urbanizuotų arba urbanizuotose teritorijose įsisavinant jas tolimesniam panaudojimui, todėl turi būti skiriamas dėmesys jų įrengimui ir esamo tinklo išlaikymui (remontui ir priežiūrai). Siekiant gerinti susisiekimo sistemos kokybę, užtikrinti eismo saugumą bei mažinti aplinkos taršą numatoma stiprinti ir atnaujinti esamą vietinės reikšmės kelių tinklą numatant kelių paprastąjį, kapitalinį remontą ar rekonstrukciją).

4. SPRENDINIAI

Rengiant Šalčininkų rajono vietinės reikšmės kelių schemą, nauji keliai ar gatvės neplanuojamos, schemoje sudaromas esamų vietinės reikšmės kelių (gatvių) sąrašas, nustatomi kelių (gatvių) pavadinimai, kategorijos, parametrai, numatomas galimas kelių (gatvių) remonto rūšies poreikis.

Šalčininkų rajono vietinės reikšmės kelių schemas sprendinius sudaro vietinės reikšmės keliai ir gatvės. Minėtiems susisiekimo sistemos elementams sukurta duomenų bazė, kurioje kiekvienam sprendiniui yra kaupiama skirtinga informacija:

- **vietinės reikšmės viešiesiems keliams:** kelio numeris, kelio ilgis (m), danga, važiuojamosios dalies plotis (m), seniūnijos pavadinimas, kategorija, kelio juostos plotis (m), kelio pradžios ir pabaigos koordinatės, remonto poreikis (paprastas/kapitalinis/įrengimas/rekonstrukcija);

- **gatvėms:** gatvės ilgis (m), plotis (m), danga, pavadinimas, kategorija, pradžios ir pabaigos koordinatės, remonto poreikis (paprastas/kapitalinis/įrengimas/rekonstrukcija).

Siekiant išlaikyti ryšį tarp parengto Šalčininkų rajono vietinės reikšmės kelių tinklo išdėstymo žemėtvarkos schemas, išlaikoma esama žymėjimo specifika:

- Vietinės reikšmės viešųjų kelių numeriai ir pavadinimai suteikti pagal seniūnijų administracines ribas, kurios yra įregistruotos VĮ Registrų centre.

- Vietinės reikšmės viešųjų kelių numeracija yra sudaroma iš pirmųjų seniūnijos pavadinimo raidžių ir kelio numerio, jei yra seniūnijų kurių pavadinimai prasideda vienodomis raidėmis, tuomet kelio numeriui sukurti imamos toliau esančios raidės:

<i>Geoobjektai</i>	<i>Kelio numeris</i>
Vietinės reikšmės viešasis kelias	„AK-1“ - seniūnijos pavadinimo pirmosios raidės „AK-1“ - kelio numeris seniūnijoje

6. lentelė. Viešojo kelio numeracija

Akmenynės seniūnija	Ak	Jašiūnų seniūnija	Ja
Baltosios Vokės seniūnija	Bv	Kalesninkų seniūnija	Ka
Butrimonių seniūnija	Bu	Pabarės seniūnija	Pa
Dainavos seniūnija	Da	Poškonių seniūnija	Po
Dieveniškų seniūnija	Di	Šalčininkų seniūnija	Ša
Eišiškių seniūnija	Ei	Turgelių seniūnija	Tu
Gerviškų seniūnija	Ge		

Sprendinių konkretizavimo stadijoje pagal žemiau pateiktas lenteles bus sukurta duomenų bazė, remiantis Integruotos geoinformacinės sistemos (InGis) specifikacija. Ši specifikacija nustato valstybės registrų geoduomenų bazėse ir georeferencinių duomenų bazėse kaupiamų duomenų modelius, kodavimą, atributų ir metaduomenų struktūrą ir skirta geografinėi informacijai kurti, saugoti ir apsaugoti: Pagal šią struktūrą sukurta duomenų bazė leis ateityje vykdyti susisiekimo sistemos monitoringą, viešųjų kelių priežiūrą ir plėtrą bei sėkmingai integruoti į teritorijų planavimo dokumentų sprendinius.

7. lentelė. Vietinės reikšmės viešųjų kelių sluoksnio specifikacija

<i>Sluoksnio pavadinimas</i>	<i>Duomenų tipas</i>	<i>Informacija</i>
KELIAI	Linija	Kaupiama informacija vietinės reikšmės kelių ašinės linijas.
<i>Laukas</i>	<i>Tipas</i>	<i>Kaupiami duomenys</i>
NR	10, Text	Kelio numeris
Plotis	N	Kelio plotis metrais.
Ilgis	N	Kelio atkarpos ilgis metrais.
Danga	10, Text	Kelio (gatvės) dangos medžiaga: A – Asfaltas; Ž – Žvyras; G – Gruntas; Gr – Grindinys; C – Cementas, trinkelės, plytelės.
Bukle	100	Kelio būklė (paprastas/kapitalinis/įrengimas/rekonstrukcija)
Kel_kat	10, Text	Kelio techninė kategorija.
SEN	20, Text	Seniūnijos, kuriai priklauso kelias pavadinimas.
SPRENDINYS	5, Text	Informacija apie kelio atkarpos sprendinį: v1 – Vietinės reikšmės viešasis kelias; v2 – Vietinės reikšmės vidaus kelias;

8. lentelė. Gatvių sluoksnio specifikacija

<i>Sluoksnio pavadinimas</i>	<i>Duomenų tipas</i>	<i>Informacija</i>
GATVES	Linija	Kaupiama informacija apie gatvių ašinės linijas.
<i>Laukas</i>	<i>Tipas</i>	<i>Kaupiami duomenys</i>
Vardas	50, Text	Gatvės pavadinimas
NR	10, Text	Gatvės numeris
GTV_ID	N	Gatvės identifikacinis numeris
Plotis	N	Gatvės plotis metrais.
Ilgis	N	Gatvės atkarpos ilgis metrais.
Danga	10, Text	Kelio (gatvės) dangos medžiaga: A – Asfaltas; Ž – Žvyras; G – Gruntas; Gr – Grindinys; C – Cementas, trinkelės, plytelės.
Bukle	100	Gatvės būklė (paprastas/kapitalinis/įrengimas/rekonstrukcija)
Gtv_kat	10, Text	Gatvės techninė kategorija.
SEN	20, Text	Seniūnijos, kuriai priklauso gatvė pavadinimas.
SPRENDINYS	5, Text	Informacija apie kelio atkarpos sprendinį: g1 – Gyvenvietės (miesto, miestelio, kaimo) gatvė; pg1 – perspektyvinė gatvė;

4.1. Vietinės reikšmės kelių ir gatvių pasiskirstymas pagal seniūnijas

Vietinės reikšmės keliai yra skirstomi į viešuosius ir vidaus (ūkio) kelius. Vietinės reikšmės viešieji keliai buvo identifikuoti ir atrinkti pagal šiuos kriterijus:

- keliai, jungiantys kitus viešuosius arba valstybinės reikšmės kelius;
- keliai, jungiantys gyvenamąsias vietas;
- keliai į veikiančias kapines;
- keliai į dažnai lankomus gamtos ir kultūros paminklus;
- keliai į rekreacijos objektus tarpusavyje arba jungiantys aukštesnės kategorijos kelius;
- keliai jungiantys atskiras namų grupes tarpusavyje;
- ir kiti intensyviai naudojami keliai.

Vietinės reikšmės vidaus (ūkio) keliams buvo priskiriami ūkio, objekto gamybos reikmėms naudojami keliai, keliai jungiantys atskirą ūkį su aukštesnės kategorijos keliu, privažiavimai prie vienkiemų, retai lankomų kultūros ar gamtos paminklų ir kt. objektų.

Teritorijose, kuriose pagal žemės reformos žemėtvarkos projektus buvo suprojektuoti keliai, tačiau kurių įrengimas neturi perspektyvos dėl žemėnaudų sustambinimo ar reto jų naudojimo, plane detalizuojami ir/ar nagrinėjami nebuvo.

Inventorizavus ir papildžius Šalčininkų rajono vietinės reikšmės viešųjų kelių ir gatvių schemą buvo gauta, kad iš viso Šalčininkų rajone yra apie 461 km valstybinės reikšmės kelių, 738 km viešųjų kelių, 1956 km vidaus kelių ir 574 km gatvių.

9. lentelė. Vietinės reikšmės keliai pagal seniūnijas

Seniūnijos pav.	Viešųjų kelių ilgis, km	Gatvių ilgis, km	Vidaus kelių ilgis, km	Viso, km
Akmenynės seniūnija	27,41	14,62	71,18	113,21
Baltosios Vokės seniūnija	25,09	16,99	83,48	125,56
Butrimonių seniūnija	62,95	48,20	111,08	222,23
Dainavos seniūnija	24,99	21,90	58,18	105,08
Dieveniškių seniūnija	72,67	35,16	188,31	296,14
Eišiškių seniūnija	58,29	35,95	76,91	171,15
Gerviškių seniūnija	39,19	67,06	278,08	384,33
Jašiūnų seniūnija	35,26	81,59	206,33	323,18
Kalesninkų seniūnija	80,11	39,92	107,15	227,18
Pabarės seniūnija	131,31	33,99	329,36	494,66
Poškonių seniūnija	35,68	12,25	107,70	155,63
Šalčininkų seniūnija	59,64	117,34	190,20	367,18
Turgelių seniūnija	85,75	49,46	148,23	283,44
Iš viso:	738,34	574,43	1.956,18	3268,95

Pagal Kelių įstatymo 4 str. vietiniai viešo naudojimo keliai ir gatvės nuosavybės teise priklauso savivaldybėms, o vidaus (ūkio) keliai savivaldybei ir kitiems juridiniams ir (ar) fiziniams asmenims (Žin., 2002, Nr. 101-4492).

4.2. Kelių ir gatvių kategorijos ir jų apsaugos zonos

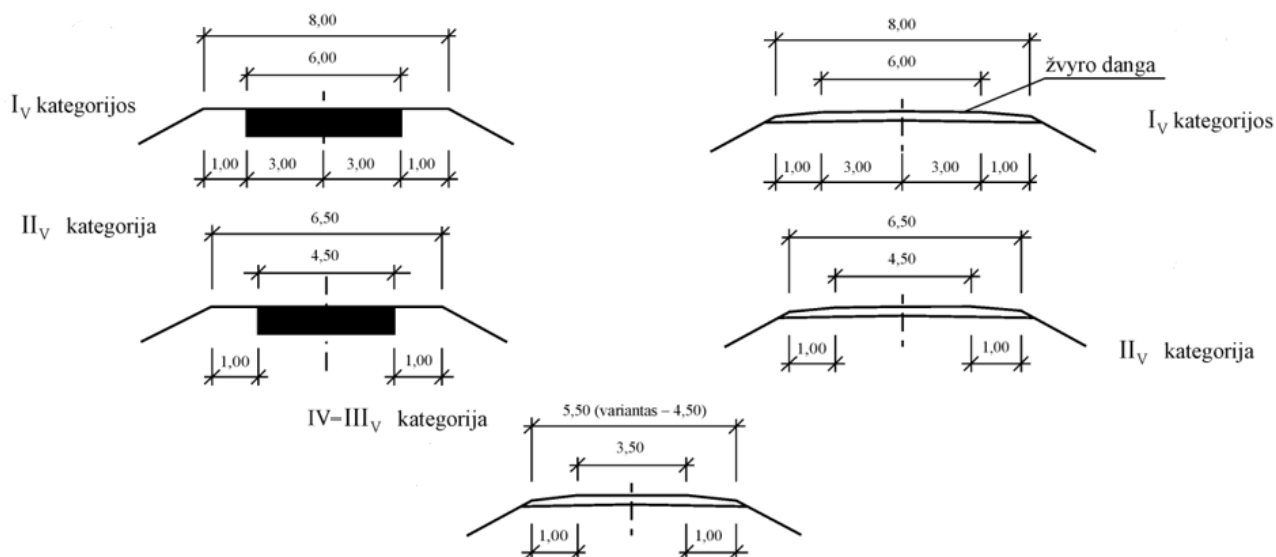
Pagal LR Kelių įstatymą (Žin., 1995, Nr. 44–1076 su vėlesniais pakeitimais) vietinės reikšmės keliai skirstomi į 4 kategorijas, kurioms pagal LR Aplinkos ministro ir LR Susisiekimo ministro 2008 m. sausio 09 d. įsakymą Nr. D1-11/3-3 „Dėl kelių techninio reglamento KTR 1.01:2008 „Automobilių keliai“ patvirtinimo“ ir Lietuvos automobilių kelių direkcijos prie Susisiekimo ministerijos Vietinės reikšmės kelių (gatvių) defektų (pažaidų) nustatymo ir statybos darbų rūšies parinkimo rekomendacijas.

10 lentelė. Vietinės reikšmės kelių techniniai parametrai

Kriterijus	Vietinės reikšmės keliai			
	I _v	II _v	III _v	IV _v
1. Kelio dangos				
1.1. eismo juostų skaičius, vnt.	2	1	1	1
1.2. eismo juostos plotis	3,0	4,5	3,50; (4,5)	3,50; (4,5)
1.3. važiuojamosios dalies plotis	6,0	4,5	3,50; (4,5)	3,50; (4,5)
1.4. kelio dangos plotis (važiuojamoji dalis, saugos ir sustojimo juostos)	6,0	4,5	3,50; (4,5)	3,50; (4,5)
1.5. danga	asfaltas, žvyras	asfaltas, žvyras	žvyras	žvyras, gruntas
2. Kelkraščiai				
2.1. kelkraščio plotis	2×1,0	2×1,0	2×1,00; (0,00) ¹	2×1,00; (0,00) ¹
2.2. kelkraščio paplatinimas dėl atitvarų (pagal atitvarų tipą)	-	-	-	-

¹ kelias su žvyro ar grunto danga

5. pav. Vietinės reikšmės kelių skersiniai profiliai



Siekiant užtikrinti tinkamus koridorius ir erdves kelių priežiūrai, tvarkymui ir saugumui keliams nustatoma kelio juosta ir kelio apsaugos zona.

Kelio juosta:

1. Valstybinės reikšmės kelių juostos minimalus plotis pagal kelio kategorijas yra:

- 1) automagistralių ir I kategorijos kelių – 39 metrai;
- 2) II kategorijos kelių – 28 metrai;
- 3) III kategorijos kelių – 22 metrai;
- 4) IV kategorijos kelių – 19 metrų;
- 5) V kategorijos kelių – 18 metrų.

2. Vietinės reikšmės kelių juostos minimalus plotis yra:

- 1) I kategorijos kelių – 15 metrų;
- 2) II kategorijos kelių – 12 metrų;
- 3) III kategorijos kelių – 10 metrų;
- 4) IV kategorijos kelių – 8 metrai.

Jeigu nutiestas ar tiesiamas kelias kai kuriuose ruožuose (iškasose, pylimuose) netelpa nustatyto pločio juostoje, tai šios juostos ribos nustatomos ne arčiau kaip po metrą nuo pylimo pado, iškasos ar kelio griovių išorinių kraštų.

Kelio apsaugos zona:

- 1) magistralinių kelių – po 70 metrų;
- 2) krašto kelių – po 50 metrų;
- 3) rajoninių kelių – po 20 metrų;
- 4) vietinės reikšmės I–III kategorijos kelių – po 10 metrų;
- 5) vietinės reikšmės IV kategorijos kelių – po 3 metrus.

Kelių kategorijos nustatomos atsižvelgiant į transporto priemonių eismo pralaidumą ir kelių padėtį gyvenamųjų vietovių atžvilgiu bei vadovaujantis Aplinkos ministerijos ir Susisiekimo ministerijos patvirtintais Lietuvos kelių projektavimo normatyviniais dokumentais. Valstybinės reikšmės kelių kategorijas nustato Lietuvos automobilių kelių direkcija prie Susisiekimo ministerijos. Vietinės reikšmės viešųjų kelių kategorijas nustato savivaldybės, o vidaus kelių – juridiniai ar fiziniai asmenys, kuriems nuosavybės teise priklauso šie keliai.

Pagal LR Aplinkos ministro 2011 m. gruodžio 2 d. įsakymą Nr. D1-933 „Dėl statybos techninio reglamento STR 2.06.04:2011 „Gatvės bendrieji reikalavimai“ (Žin., 2011, Nr. 149-7009 su vėlesniais pakeitimais) gatvės skirstomos į šešias pagrindines kategorijas:

- A - greito eismo gatvės;
- B - pagrindinės gatvės;
- C - aptarnaujančios gatvės;
- D - pagalbinės gatvės;
- E - pagrindinės pėsčiųjų ir dviračių eismo gatvės ir takai;
- F - pagalbiniai pėsčiųjų ir dviračių eismo takai.

**ŠALČININKŲ RAJONO SAVIVALDYBĖS TERITORIJOS VIETINĖS REIKŠMĖS KELIŲ TINKLO IŠDĖSTYMO
ŽEMĖTVARKOS SCHEMA**

11. lentelė. Pagrindinė susisiekimo linijų klasifikacija

Grupės	Kategorijos	Indeksas	Pagrindinė paskirtis
Motorizuoto eismo	Greito eismo gatvės	A	Miesto ilgi ir pastovūs transporto ryšiai bei ryšiai su svarbiausiais keliais. Tranzitinis eismas.
	Pagrindinės gatvės	B	Susisiekimas tarp miesto funkcinų zonų, rajonų, centrų, didžiųjų transporto stočių. Ryšiai su užmiesčio keliais.
	Aptarnaujančios gatvės	C	Miesto plano funkcinės ir kompozicinės ašys. Pagrindinės keleivių viešojo susisiekimo linijos. Miesto vidaus transporto ryšiai.
	Pagalbinės gatvės	D	Lokalinės funkcinės ir kompozicinės ašys. Srautų paskirstymas į smulkias teritorijas, privažiavimai prie atskirų statinių ir kitų objektų.
Nemotorizuoto eismo	Pagrindinės pėsčiųjų ir dviračių eismo gatvės, ir takai	E	Susisiekimas pėsčiomis, dviračiais ir kitomis biotransporto rūšimis tarp atskirų miesto dalių, su miesto centru, darbo ir poilsio vietomis. Netolimas susisiekimas su priemiesčio zona.
	Pagalbiniai pėsčiųjų ir dviračių eismo takai	F	Vietinis susisiekimas tarp namų grupių, lokalinių centrų.

Gatvėms yra nustatyti pagrindiniai techniniai parametrai, kuriuos tikslinga išlaikyti, siekiant užtikrinti eismo saugumą ir gerą gatvių tinklo funkcionavimą gyvenamosiose teritorijose.

12. lentelė. Pagrindiniai gatvių techniniai parametrai.

Gatvės kategorija	Minimalus atstumas tarp gatvės RL ¹⁾	Projektinis greitis, km/h	Eismo skaičius juostų sk.		Eismo juostų plotis (m)	Maksimalus išilginis nuolydis, %	Minimali horizontali kreivė, m
			Min	Max			
A ₁	70	100	4	6 ²⁾	3,75	4	500
A ₂	70	80	4	6 ²⁾	3,75	4	400
B ₁	30	70	4	6 ²⁾	3,25-3,50	5	300
B ₂	30	60	2	6 ²⁾	3,25-3,50	6	200
C ₁	20	60	2	6	3,00-3,50	6	200
C ₂	20	50	2	4	3,00-3,50	7	120
D ₁	15	40	2	4	3,00-3,25	8	60
D ₂	12	30	2	2	2,75-3,00	10	30
D ₃ *	5	20	1	2	2,50-2,75	12	10
E ₁	7	30	2+2	2+4	0,75/1,50	4	20
E ₂	7	20	2+2	2+4	0,75/1,25	4	10
F ₁	5	30	2+2	2+4	0,75/1,50	5	20
F ₂	5	20	1+1	1+1	0,75/1,25	5	10

Pastabos:

* - Taikoma susiformavusiose gyvenamosiose teritorijose, užstatytose vienbučiais ir dvibučiais gyvenamaisiais pastatais, mėgėjiško sodų teritorijose, senamiesčiuose.

1) Gatvės juosta tarp raudonųjų linijų yra skirta įrengti važiuojamąją dalį ir kitus gatvės elementus (šaligatvius, pėsčiųjų ir dviratinių takus), inžinerinius tinklus, transporto priemonių aptarnavimo pastatus, stovėjimo vietas, taršos slopinimo įrangą, želdinius. Lentelėje nurodytas gatvės juostos plotis gali būti sumažintas dviem atvejais:

- kai netiesiami takai, tinklai ir nereikalinga taršos slopinimo įranga (tarša neviršija leistinų normų);
- kai naudojami racionali inžinerinių tinklų įrengimo būdai, efektyvesnė taršos slopinimo įranga ir būdai.

2) Prireikus juostų skaičius gali būti padidintas;

3) Vienos eismo juostos gatvėse ir pravažiavimuose, eismo juostos plotis – 3,50 m (3,00 m siaurose vietose);

4) Takai ar šaligatviai šalia gatvės važiuojamosios dalies projektuojami pagal gatvės išilginį nuolydį, tačiau ne didesnį nei 8 %;

5) Projektinis greitis, nurodytas lentelėje, gali būti mažinamas, jeigu gatvės projektuojamos tankiai (kai gyventojų tankis teritorijoje viršija 70 gyv./ha) užstatytose teritorijose, sudėtingose gamtinėse sąlygose (kalnuotoje ar kalvotoje, vandens telkinių perskirtose ir panašiose teritorijose) ir nėra realių galimybių jį pasiekti;

6) Esant sudėtingam reljefui, maksimalūs išilginiai gatvių nuolydžiai atskirose atkarpose gali būti didesni 2 % negu nurodyta 4.3 lentelėje (kai bendrosios eismo sąlygos yra pakankamos saugiam eismui).

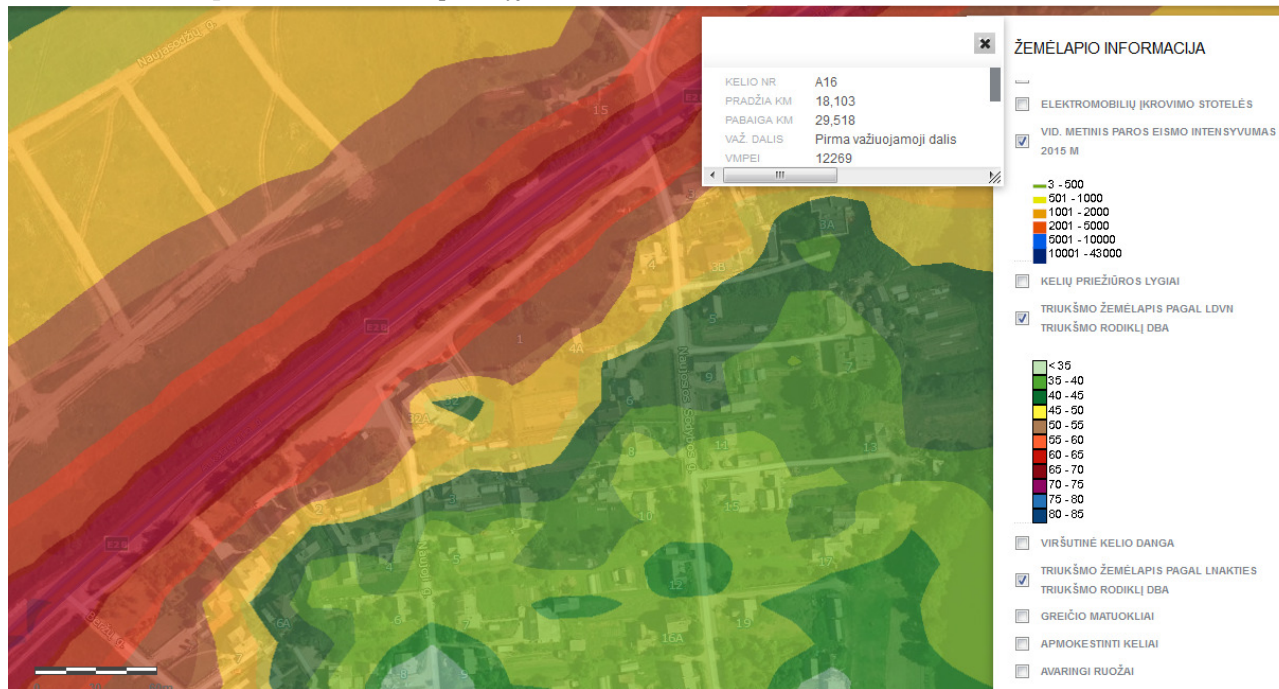
4.3. Triukšmas ir tarša Šalčininkų rajono keliuose

Planuojama teritorija yra Šalčininkų rajono teritoriją. Plane analizuojami esami vietinės reikšmės viešieji keliai ir gatvės.

Šalčininkų rajono susisiekimo sistemoje didžiausi triukšmo ir taršos šaltiniai yra valstybinės reikšmės keliai, kurių triukšmo ir taršos lygį stebi ir valdo Lietuvos automobilių kelių direkcija prie Susisiekimo ministerijos. Pagal Lietuvos automobilių kelių direkcijos prie Susisiekimo ministerijos duomenis, didžiausi transporto srautai yra magistraliniame kelyje Nr. A15, kur vidutiniškai per parą pravažiuoja apie 4844 transporto priemonės. Lyginant su kitais analogiškais magistraliniais keliais, A15 kelio eismo intensyvumas yra žemas.

Lietuvos automobilių kelių direkcija prie Susisiekimo ministerijos, siekdama suvaldyti triukšmą ir taršą didžiausio intensyvumo keliuose atlieka triukšmo ir taršos matavimus, kad nustatytų jų viršijimą būtų imtasi triukšmo ir taršos sumažinimo priemonių šalia gyvenamųjų namų. Pagal LR Sveikatos apsaugos ministro 2011 m. birželio 13 d. įsakymą Nr. V-604 „Dėl Lietuvos higienos normos HN 33:2011 „Triukšmo ribiniai dydžiai gyvenamuosiuose ir visuomeninės paskirties pastatuose bei jų aplinkoje“ patvirtinimo“ (Žin., 2011, Nr. 75-3638) didžiausi leidžiami triukšmo ribiniai dydžiai gyvenamosios aplinkos teritorijoje yra $L_{dvn} = 65$ dBA (dienos, vakaro ir nakties triukšmo rodiklį), $L_{nakties} = 55$ dBA (nuo 22 val. iki 6 val.) ir $L_{AFmax} = 70$ dBA (6-18 val.), 65 dBA (18-22 val.), 60 dBA (22-6 val.) (maksimalus garso slėgio lygis). Šalčininkų rajone dėl žemo eismo intensyvumo Lietuvos automobilių kelių direkcija neatlieka triukšmo ir taršos matavimų. Siekiant įvertinti galimą triukšmo taršą gyvenamojoje aplinkoje, schemas rengėjai rėmėsi analogais, kuriems šie matavimai buvo atlikti:

4.3.1. pav. Triukšmo žemėlapis kelyje A16



Šaltinis Lietuvos automobilių kelių direkcija

Kaip matyti aukščiau pateiktame paveiksle, magistralinio kelio A16 (kurio paros eismo intensyvumas yra 2,5 karto didesnis nei kelyje A15) generuojama tarša gyvenamojoje aplinkoje neviršija leistinų normų. Todėl galima daryti prielaidą, kad net intensyviausiuose Šalčininkų rajono keliuose, nebus viršinami leistini triukšmo rodikliai. Atsižvelgiant į tai, kad vietinės reikšmės viešuosiuose keliuose transporto srautai yra ženkliai mažesni, todėl tikėtina, kad triukšmo leistini rodikliai nėra pasiekiami.

Pagrindiniai oro taršos šaltiniai Šalčininkų rajone yra valstybinės reikšmės magistralinis kelias Nr. A15 ir krašto kelias Nr. 126. Tačiau šie oro taršos šaltiniai aplinką teršia pažemio sluoksnyje, todėl jų sukeliama oro taršą nepasklinda plačiai teritorijoje ir nepasiekia gyvenamųjų namų aplinkos. Taršos maksimalius rodiklius reglamentuoja LR Aplinkos ministro ir LR Sveikatos apsaugos ministro 2000 m. spalio 30 d. įsakymas Nr. 471/582 „Dėl teršalų, kurių kiekis aplinkos ore vertinamas pagal Europos sąjungos kriterijus, sąrašo patvirtinimo ir ribinių aplinkos oro užterštumo verčių nustatymo“ ir 2001 m. gruodžio 11 d. įsakymas Nr. 591/640 „Dėl aplinkos ore užterštumo sieros dioksidu, azoto dioksidu, azoto oksidais, benzinu, anglies monoksidu, švinu, kietosiomis dalelėmis ir ozonu normų patvirtinimo“ (su vėlesniais pakeitimais).

Siekiant sumažinti triukšmo ir taršos rodiklius vietinės reikšmės keliuose, tikslinga gerinti jų dangą, pagal galimybes asfaltuoti, kas tiesiogiai prisidės prie triukšmo ir taršos rodiklių mažėjimo.

Plano sprendiniai neįtakoja triukšmo ir taršos rodiklių didėjimo, planu sudaromas esamų vietinės reikšmės kelių (gatvių) sąrašas nustatant kelių (gatvių) pavadinimus, kategorijas, parametrus (ilgis, plotis) ir numatomas kelių tvarkymas, kas padės užtikrinti koordinuotą susisiekimo sistemos funkcionavimą.

Kelių schemeje pateikiami ir Šalčininkų rajone parengtų bendrųjų planų sprendiniai, kurių poveikis visuomenės sveikatai, gamtinei aplinkai, kultūros paveldui, saugomoms teritorijoms ir t.t. buvo nagrinėjamas jų rengimo metu atliekant strateginio pasekmių aplinkai vertinimo atrankos dokumentus. Detalizuojant bendrųjų planų ir kt. teritorijų planavimo

dokumentų sprendinius detaliausiuose planuose ir ar techniniuose projektuose tikslinga įvertinti galimus triukšmo ir taršos rodiklius pagal transporto priemonių srautus ir esant poreikiui numatyti kompensacines priemones.

Plano rengėjas rekomenduojama stebėti triukšmo ir taršos sklaidą Šalčininkų rajone prie didžiausius srautus generuojančių kelių/gatvių. Taip pat gavus vietos gyventojų nusiskundimus dėl triukšmo ir taršos padidėjimo turi būti toje vietoje atlikti triukšmo ir taršos natūriniai matavimai, kad būtų nustatytas galimas poveikis visuomenės sveikatai. Esant poreikiui turi būti numatytos kompensacines priemones poveikio sumažinimui (pvz. želdynų juostos, akustinės sienelės ir t.t.).

4.4. Kelių tvarkymo, naudojimo ir priežiūros reglamentai

Keliai ir gatvės:

- Vietinės reikšmės viešieji keliai ir gatvės nuosavybės teise priklauso savivaldybėms, o vidaus keliai – valstybei, savivaldybėms, kitiems juridiniams ir (ar) fiziniams asmenims.
- Vietinės reikšmės keliai esantys miesto ar kaimo urbanizuotoje teritorijose, turi būti tvarkomi ir prižiūrimi vadovaujantis gatvių projektavimo ir priežiūros taisyklėmis bei kitais normatyvinių dokumentų reikalavimais;
- Vietinės reikšmės viešųjų kelių ir gatvių kategorijos esant poreikiui gali būti tikslinamos kitais teritorijų planavimo dokumentais ar savivaldybės administracijos sprendimu;
- Tiesinat naujus ir rekonstruojant esamus kelius turi būti taikomi tipiniai skersiniai profiliai, atsižvelgiant į kelio kategoriją, paskirti ir eismo intensyvumą;
- Kelių priežiūrą, kurie suplanuoti žemės reformos žemėtvarkos projektuose ir skirti tik privažiavimams prie žemės ūkio paskirties sklypų, vykdo kelio valdytojai ar naudotojai;
- Grunto keliai, kurie suplanuoti žemės reformos žemėtvarkos projektuose ir skirti tik privažiavimams prie žemės ūkio paskirties sklypų, priežiūrą vykdo kelio valdytojai ar naudotojai, kurių poreikių tenkinimui yra įrengtas kelias;
- Keliai, kurie neįtraukti į vietinės reikšmės kelių tinklą nėra naikinami ir paliekami valdytojų ar naudotojų priežiūroje;
- Privažiavimai prie žemės sklypų, esančių šalia valstybinės reikšmės kelių, turi būti sprendžiamas ne nuvažomis nuo valstybinės reikšmės kelių, o numatant naujas vietinės reikšmės kelių/gatvių jungtis.
- Nuvažos nuo valstybinės reikšmės kelių gali būti rengiamos tik išlaikius normuojamus atstumus nuo esamų sankryžų/nuovadų valstybinės reikšmės keliuose ir tik tada, kai nėra kitų techninių ir teisinių patekimo būdų į šalia kelio esančius ar planuojamus objektus.
- Rengiant kompleksinio teritorijų planavimo, žemėtvarkinius ar kitus teritorijų išplanavimo dokumentus, pagal poreikį rekomenduojama numatyti valstybinės reikšmės kelius dubliuojančius, lygiagrečius jungiamuosius kelius, kuriais būtų galima patekti į kiekvieną sklypą ar objektą.
- Visi objektai (dviračių, pėsčiųjų takai, inžineriniai tinklai ir t.t.) bei jų komunikacijos turi būti planuojami tik už valstybinės reikšmės kelių (gyvenamoje teritorijoje sutampančių su gatvėmis, kurias prižiūri ir jų vertę apskaito Susisiekimo ministerijos įsteigtos valstybinės įmonės, o jų taisymo bei priežiūros darbų užsakovo funkcijas atlieka Kelių direkcija) juostų ribų ne arčiau kaip 3 metrai nuo kelio pylimo pado, iškasos ar kelio griovio išorinio krašto;
- Perspektyvoje planuojant susisiekimo infrastruktūros sujungimą su valstybinės reikšmės keliais, konkrečias susijungimo vietas ir formas planuoti pagal kelių techninio reglamento „Automobilių keliai“ reikalavimus;

- Planuojant naujų gatvių ir vietinės reikšmės kelių rekonstrukciją, būtina vadovautis statybos techniniu reglamentu STR 2.06.04:2014 "Gatvės ir vietinės reikšmės keliai. Bendrieji reikalavimai" ir kitų galiojančių teisės aktų nuostatomis bei reikalavimais;

- Kelio apsaugos zonoje draudžiama:

- statyti gyvenamuosius namus ir visuomeninius pastatus, kurie nesusiję su transporto ir keleivių aptarnavimu;

- įrengti išorinę reklamą, jeigu ji gali užstoti technines eismo reguliavimo priemones, kelio ženklus, bloginti matomumą, akinti eismo dalyvius, tuo keldama pavojų eismo dalyviams;

- naudoti reklamą, imituojančią kelio ženklus;

- statyti paminklinius akcentus-simbolius, įrengti karjerus, vandens telkinius, sandėliuoti medžiagas be kelio ir žemės valdytojo ar jų savininko leidimo;

- vykdyti kitus darbus (iš jų antžeminių ar požeminių inžinerinių tinklų tiesimo ar rekonstrukcijos) be kelio ir žemės valdytojo ar jų savininko leidimo.

- Kelio apsaugos zonoje leidžiama:

- statyti statinius ar įrenginius laikantis Lietuvos Respublikos statybos įstatymo, atsižvelgiant į kelių plėtros perspektyvą ir saugaus eismo reikalavimus pagal normatyvinių statybos techninių dokumentų nustatytą tvarką ir suderintus projektus;

- rudens, žiemos ir pavasario laikotarpiu statyti laikinus sniegą sulaikančius statinius.

- Pagal LRV 2004 m. vasario 11 d. nutarimą Nr.155 „Dėl kelių priežiūros tvarkos aprašo patvirtinimo“ II skyrių kelių priežiūrą vykdo ir organizuoja:

- Savivaldybės atlieka vietinės reikšmės viešųjų kelių ir gatvių taisymo bei priežiūros darbų ir saugaus eismo sąlygų užtikrinimo užsakovo funkcijas (išskyrus valstybinės reikšmės kelių tąsas), vykdo vietinės reikšmės viešųjų kelių (gatvių) naudojimo priežiūrą, organizuoja techninę jų priežiūrą.

- Vietinės reikšmės vidaus kelių savininkai (valdytojai) atlieka šių kelių taisymo bei priežiūros darbų užsakovo funkcijas, vykdo šių kelių naudojimo priežiūrą, organizuoja techninę jų priežiūrą.

- Kelių priežiūra turi būti vykdoma vadovaujantis kelių priežiūra reglamentuojančiais teisės aktais bei normatyviniais statybos techniniais dokumentais;

- Statinius, įrenginius, antžeminius ir požeminius inžinerinius tinklus, kitus objektus, esančius kelių juostose ir jų apsaugos zonose, rekonstruoja, taiso ir prižiūri jų savininkai (valdytojai);

- Šiuo planu yra inventorizuojami esami vietinės reikšmės viešieji keliai ir gatvės, todėl naujų planuojamų vietinės reikšmės kelių su geležinkelio keliu sankirtų nėra numatyta. Vykdamas vietinės reikšmės kelių tinklo plėtrą ir esant poreikiui įrengti sankirtą su geležinkelių keliu, parengtas kelio projektas turi būti suderintas su geležinkelių eksploatuojančia įmone. Vykdamas bet kokius darbus šalia geležinkelio kelių būtina vadovautis 1992 m. gegužės 12 d. LRV nutarimo Nr. 343 „Dėl specialiųjų žemės ir miško naudojimo sąlygų patvirtinimo“ III punkto „Geležinkelio kelių ir jų įrenginių apsaugos zona“ nuostatomis;

- Rekonstruojant ar remontuojant vietinės reikšmės kelius miškų teritorijose turi būti vadovujamasi LR Miškų įstatymu ir poįstatyminiais teisės aktais bei kitų teisės aktų reikalavimais. Siūloma neįrenginėti vietinės reikšmės kelių valstybinės reikšmės miškų teritorijose.

- Jei perspektyvoje bus urbanizuojamos teritorijos, kurios nepatenka į dabartinio Šalčininkų rajono savivaldybės teritorijos bendrojo plano plėtros sprendinius, bet kurioms

aptarnauti bus reikalingi nuvažiavimai nuo valstybinės reikšmės kelių – vietinės reikšmės keliai ir jų sankirtos su valstybinės reikšmės keliais turi būti sprendžiami žemesnio lygmens teritorijų planavimo dokumentais ir pirmiausiai svarstant besidubliuojančių kelių įrengimo klausimą nuo esamų nuovažų.

- Perspektyvoje atsiradus poreikiui vietinės reikšmės kelių plėtrai, kiekvienu konkrečiu atveju turi būti rengiami teritorijų planavimo ir/ar techniniai dokumentai, o jų sprendiniai įtraukiami į bendrą kelių duomenų bazę, kad duomenų bazės aktualumas išliktų tolimesniai naudojimui.

- Planuojamų vietinės reikšmės viešųjų ir vidaus kelių/gatvių tęstinumą ir poreikį detalizuoja žemesnio lygmens teritorijų planavimo dokumentai, techniniai projektai ir kiti dokumentai. Rengiant naujus ir atnaujinant esamus teritorijų planavimo dokumentus, techninius projektus ir kitus dokumentus Šalčininkų rajono vietinės reikšmės viešųjų ir vidaus kelių tinklas gali būti papildomas naujais keliais/gatvėmis pagal poreikį.

- Tiesiant naujas ar rekonstruojant gatves bei vietinės reikšmės kelius būtina parengti žemesnio lygmens teritorijų planavimo dokumentus ar techninius projektus, kuriuose būtų nurodomi inžinerinių tinklų koridoriai.

Inžineriniai statiniai ir tiesiniai:

- Taikyti (esamiems, nustatyta tvarka suprojektuotiems, pastatytiems ir pripažintiems tinkamais naudoti inžineriniams tinklams) „Specialiųjų žemės ir miško naudojimo sąlygų“ (LR Vyriausybės nutarimas 2010–08–12 Nr.343 su vėlesniais pakeitimais) bei kitų, atskiroms tinklų grupėms galiojančių, įstatymų reikalavimus;

- Kitais teritorijų planavimo dokumentais suplanuotos susisiekimo jungtys patenkančios ant inžinerinių tinklų ar jų apsaugos zonas, turi būti tikslinami žemesnio lygmens teritorijų planavimo dokumentais ar techniniais projektais, arba gautas inžinerinių tinklų savininkų ar valdytojų sutikimas;

- Tiesiant naujas gatves ar kelius būtina užtikrinti, kad nebūtų pažeisti esamų inžinerinių tinklų (skirstomųjų elektros, dujų, telekomunikacijų, šilumos, vandentiekio, nuotekų, magistralinio dujotiekio ir pan.) įrengimą ir eksploatavimą reglamentuojančių teisės aktų reikalavimai arba numatyti tinklų iškėlimą, kaip nustatyta Lietuvos Respublikos energetikos įstatymo 15 straipsnio 4 dalyje.

- Kelių ruožuose požeminiai inžineriniai tinklai po keliu su asfalto danga gali būti tiesiami tik uždaruuju būdu. Kai uždaruuju būdu nutiesti tinklų negalima, išimties tvarka, gavus kelio savininko (valdytojo) leidimą, gali būti leidžiama juos kloti nuo balandžio 1 d. iki gruodžio 1 d. perkasant kelią;

- Vadovaujantis LRV 1992-05-12 nutarimu Nr.343 patvirtintomis VII skyriuje magistralinių dujotiekių ir naftotiekių bei jų įrenginių apsaugos zonų, Magistralinių dujotiekių apsaugos taisyklių, Magistralinių dujotiekių įrengimo taisyklių reikalavimais, vykdant naujų ir esamų rekonstrukcijos ar remonto darbus esamuosiuose vietinės reikšmės keliuose bei esamuosiuose /rekonstruotinuose/ planuotinuose bendro naudojimo keliuose /vidaus keliuose pagal žemės reformos žemėtvarkos projektus, kurie kerta magistralinį dujotiekį arba patenka į magistralinio dujotiekio apsaugos zoną, turi būti derinami su magistralinių dujotiekių eksploatuojančia organizacija dėl darbų vykdymo apimties ir dėl prognozuojamojo lengvojo ir sunkiasvorio transporto priemonių judėjimo intensyvumo šiuose keliuose.

- Vietovės klasės vienetas yra teritorija po 200 metrų į abi puses nuo magistralinio dujotiekio vamzdyno ašies ir ji tęsiasi 1600 metrų išilgai vamzdyno. Vietovės klasės vieneto

atskaitos taškas yra 200 m šioje teritorijoje į priešingą pusę nuo artimiausio pastato daugiausia išsikišusios išorinės sienos arba teritorijų planavimo dokumentuose numatytos užstatymo ribos ar statybos linijos. Pirmoje vietovės klasėje gali būti ne daugiau kaip 10 pastatų skirtų žmonėms būti. Šioje teritorijoje yra ribojamas ir kelių įrengimas, todėl tikslinga neįrenginėti kelių, išskyrus tuos atvejus, kai nėra kitos galimybės. Kelių įrengimas ribojamas siekiant apsaugoti magistralinį dujotiekį ir eismo dalyvius nuo nelaimingų įvykių tikimybės.

- Plečiant ar rekonstruojant kelių tinklą, kuris kerta arba turėtų kirsti magistralinio dujotiekio tinklą turi būti gautas magistralinį dujotiekį eksploatuojančios įmonės sutikimas ir turi būti išlaikytas $90^\circ \pm 5^\circ$ susikirtimo kampas su magistralinio dujotiekio trasa.

- Magistralinio dujotiekio vamzdžio įgilinimas po automobilių keliais turi būti priimamas atsižvelgiant į statybos darbų metodus, kelių klasifikaciją ir gruntų charakteristikas. Mažiausias įgilinimas nuo apsauginio dėklo viršaus iki kelio dangos viršaus nulinių altitudžių po valstybinės reikšmės automobilių keliu – 1,5 m, o įrengiant perėją uždaruoju būdu – 2,5 m; jei kelias įrengtas ant žemės sankasos, mažiausias įgilinimas nuo apsauginio dėklo viršaus iki pylimo pagrindo turi būti 1,0 m.

- Vykdamas tolimesnius projektavimo darbus (t.y. rengiant techninius projektus) teritorijose, kurios patenka į esamų skirstomųjų dujotiekų ir įrenginių apsaugos zonas, būtina vadovautis Gamtinių dujų skirstomųjų dujotiekų apsaugos taisyklėmis ir vykdyti Specialiąsias žemės ir miško naudojimo sąlygas; teritorijose, kurios patenka į magistralinių dujotiekų ir įrenginių apsaugos zonas ir vietovės klasės teritorijas, būtina vadovautis Magistralinio dujotiekio įrengimo taisyklėmis, Magistralinių dujotiekų apsaugos taisyklėmis ir vykdyti Specialiųjų žemės ir miško naudojimo sąlygų reikalavimus. Projektinę dokumentaciją būtina suderinti su tinklus eksploatuojančiomis įmonėmis ir organizacijomis.

- Nelegaliai įrengti keliai per magistralinį dujotiekį, aukštos įtampos elektros linijų apsaugos zonose turi būti panaikinti arba gautas tinklus eksploatuojančių organizacijų sutikimas.

- Schemos sprendinių įgyvendinimo metu, t.y. rengiant kitus teritorijų planavimo dokumentus ar techninius projektus, išskirti esamų skirstomųjų dujotiekų apsaugos zonas ir nustatyti inžinerinių tinklų koridorius.

- Į planuojamą teritoriją patenkančių esamų skirstomųjų dujotiekų ir įrenginių apsaugos zonose vadovautis Gamtinių dujų skirstomųjų dujotiekų apsaugos taisyklėmis ir vykdyti Specialiųjų žemės ir miško naudojimo sąlygas. Projektinę dokumentaciją derinti su AB „Energijos skirstymo operatorius“ Vilniaus tinklų plėtros skyriumi.

- Planuojant darbus šilumos tinklų apsaugos zonoje būtina gauti tinklų savininkų leidimą žemės darbams vykdyti.

- Melioruoti žemės plotai su veikiančiais melioracijos įrenginiais turi būti saugomi nuo jų ploto sumažėjimo vadovaujantis Žemės įstatymo 22 straipsnio nuostata: „Ariamoji žemė, kurios dirvožemio našumas didesnis už vidutinį šalyje taip pat žemė, kurioje yra eksploatuojamos melioracijos sistemos, turi būti naudojama taip, kad nesumažėtų jų plotas“. Melioruotose laukuose ūkinė veikla turi būti vykdoma vadovaujantis LR Melioracijos įstatymu, melioracijos statiniai remontuojami ir rekonstruojami Statybos įstatymo bei kitų teisės aktų nustatyta tvarka. Rengiant detaliuosius planus ir techninius projektus, reikia įvertinti esamas melioracijos sistemas, pažeidus reikia numatyti jų atstatymą bei projektus derinti su Šalčininkų rajono savivaldybės Žemės ūkio skyriumi.

- Vykdamas bet kokius darbus šalia elektros oro linijų būtina vadovautis 1992 m. gegužės 12 d. LRV nutarimo Nr. 343 „Dėl specialiųjų žemės ir miško naudojimo sąlygų

patvirtinimo“ VI. „Elektros linijų apsaugos zonos“ nuostatomis ir kitomis elektros perdavimo tinklų taisyklėmis bei rekomendacijomis.

Vandenvietės ir naudingų iškasenų telkiniai:

- Prižiūrint esamą susisiekimo infrastruktūrą vandenviečių apsaugos zonų ribose, privaloma taikyti ir laikytis 1992 m. gegužės 12 d. LRV nutarimo Nr. 343 „Dėl specialiųjų žemės ir miško naudojimo sąlygų patvirtinimo“, kituose teisės aktuose, taisyklėse bei parengtuose vandenviečių apsaugos zonų planuose nustatytų apribojimų ūkinei veiklai.

- Pirmojoje (griežtojo režimo) požeminių vandens telkinių (vandenviečių) juostoje draudžiama:

- vykdyti statybos darbus, nesusijusius su vandens tiekimo įrenginių rekonstravimu, statyti pagalbinius pastatus, nesusijusius su vandens tiekimu;

- statyti gyvenamuosius ir visuomeninius pastatus, gyventi žmonėms;

- tiesti vamzdynus, nesusijusius su vandens tiekimu;

- išleisti nutekamuosius vandenį į atvirą telkinį, maudyti, girdyti ir ganyti gyvulius, skalbti, žvejoti, naudoti nuodinguosius chemikalus ir trąšas (organines ir mineralines);

- plynai kirsti mišką;

- verstis intensyviaja žemdirbyste;

- Išžalgytų, bet neeksploatuojamų požeminių vandens telkinių (vandenviečių) pirmojoje (griežtojo režimo) juostoje draudžiama:

- statyti gyvenamuosius namus, gamybinius statinius ir įrenginius;

- kasti vandens telkinius.

- Antrojoje požeminių vandens telkinių (vandenviečių) juostoje draudžiama:

- teršti teritoriją buitinėmis, nuodingosiomis, pramoninėmis atliekomis, mėšlu;

- statyti tepalų, degalų, mineralinių nuodingųjų medžiagų sandėlius, degalines, atliekų rinktuvus, pramoninių atliekų saugyklas ir kitus objektus, kurie gali chemiškai užteršti požeminius ir atviruosius vandens telkinius;

- steigti kapines, užkasti kritusius gyvulius, įrengti asenizacijos, filtracijos laukus, mėšlo saugyklas, siloso tranšėjas, statyti gyvulininkystės ir paukštininkystės įmones bei kitus objektus, kurie gali bakteriologiškai užteršti požeminius vandens telkinius;

- naudoti trąšas (organines ir mineralines) ir nuodinguosius chemikalus;

- imti iš upės dugno smėlį, gilinti dugną;

- ganyti gyvulių bandą (išskyrus pavienius gyvulius) 300 metrų pločio pakrantės zonoje.

- Trečiojoje požeminių vandens telkinių (vandenviečių) juostoje draudžiama:

- statyti mineralinių trąšų, nuodingųjų medžiagų, degalų ir tepalų sandėlius, įrengti nuodingųjų atliekų saugojimo aikšteles, sąvartynus;

- naudoti chemikalus, kurie gali sąlygoti vandenvietės cheminę taršą.

- Išžalgytuose naudingųjų iškasenų telkiniuose, kurių ištekliai patvirtinti, ir prie jų esančiuose perspektyviuose naudingųjų iškasenų plotuose žemės savininkui, naudotojui draudžiama:

- statyti gyvenamuosius namus, gamybinius statinius, įrenginius;

- kasti naudingąsias iškasenas, išskyrus kasamas savo reikmėms.

Rengiant Šalčininkų rajono vietinės reikšmės kelių schemą, nauja susisiekimo sistema (keliai ir gatvės) vandenviečių apsaugos zonose ir naudingų iškasenų telkiniuose neplanuojama, schemoje sudaromas tik esamų vietinės reikšmės kelių (gatvių) sąrašas,

nustatomi kelių (gatvių) pavadinimai, kategorijos, parametrai, numatomas galimas kelių (gatvių) remonto rūšies poreikis.

Saugomos teritorijos, kultūros paveldas:

- Kelio apsaugos zonoje esantys saugomi gamtos ir kultūros paveldo teritoriniai kompleksai ir objektai (vertybės) tvarkomi vadovaujantis atitinkamais saugomų teritorijų planavimo dokumentais (saugomų teritorijų tvarkymo planais ar projektais), taip pat bendrojo teritorijos planavimo dokumentais. Susisiekimo infrastruktūros objektų, patenkančių į kultūros paveldo apsaugos teritorijas, rekonstrukcijos ar statybos darbai gali būti vykdomi tik gavus paveldosaugines sąlygas ir suderinus numatomus darbus su Kultūros paveldo departamento teritorinio padalinio;

- Privažiavimai prie gamtos ir kultūros paveldo objektų turi būti tikslinami žemesnio lygmens teritorijų planavimo dokumentais vadovaujantis LR Saugomų teritorijų įstatymu, LR Nekilnojamojo kultūros paveldo apsaugos įstatymu, Gamtos paveldo objektų nuostatomis ir kitais dokumentais reglamentuojančiais veiklą gamtos ir kultūros paveldo objektų teritorijose;

- Saugomų teritorijų ribos keičiamos, tvarkymo ir naudojimo priemonės numatomos specialiuosiuose saugomų teritorijų planuose. Kelių schemas sprendiniai, susiję su saugomų teritorijų naudojimu ir tvarkymu, turi neprieštarauti saugomų teritorijų specialiesiems planams.

- Vadovaujantis šio specialiojo plano sprendiniais, kelių ir gatvių atnaujinimo ar rekonstravimo darbai saugomose teritorijose turi būti suderinti su direkcijomis, kurioms priskirtos saugomos teritorijos.

Kitos nuostatos:

- Valstybės sienos apsaugos zona ir pasienio juosta. Teritorijoje patenkančioje į valstybės sienos apsaugos zona ir pasienio juostą privaloma vadovautis 2002 m. balandžio 30 d. LRV nutarimu „Dėl pasienio teisinio režimo taisyklių patvirtinimo“ nuostatomis.

- kelių (gatvių) rekonstrukcija ar remontas turi būti vykdomas, vadovaujantis 1992 m. gegužės 12 d. LRV nutarimo Nr. 343 „Dėl specialiųjų žemės ir miško naudojimo sąlygų patvirtinimo“ 29 skyriaus, 1993 m. lapkričio 9 d. Lietuvos Respublikos saugomų teritorijų įstatymo reikalavimais.

- Kelių schemeje miško žemės naudmenų pavertimas į kitas naudmenas nenumatomas. Remontuojant ir rekonstruojant vietinės reikšmės kelius, patenkančius į miško žemę, būtina parengti teritorijų planavimo dokumentus, kuriuose turi būti numatytas miško žemės pavertimas kitomis naudmenomis vadovaujantis Lietuvos Respublikos miško įstatymo ir Miško pavertimo kitomis naudmenomis ir kompensavimo už miško žemės pavertimą kitomis naudmenomis tvarkos aprašo, patvirtinto Lietuvos Respublikos Vyriausybės nutarimu Nr. 1131 „Dėl Miško žemės pavertimo kitomis naudmenomis ir kompensavimo už miško žemės pavertimą kitomis naudmenomis tvarkos aprašo patvirtinimo ir kai kurių Lietuvos Respublikos Vyriausybės nutarimų pripažinimo netekusiais galios“ nuostatomis ir tikslinami Lietuvos Respublikos miškų valstybės kadastro duomenys;

- Visi schemeje esantys esami bendro naudojimo keliai ir gatvės pažymėti vadovaujantis VĮ Registrų centras ir Nacionalinės žemės tarnybos prie Žemės ūkio ministerijos, 2016 m. Lietuvos Respublikos teritorijos M1:10000 georeferenciniu duomenų rinkiniu GDR10LT. Plano grafiniai sprendiniai parengti masteliu M 1:20 000 ir M 1:50 000, todėl sprendiniais planuojamoje teritorijoje konkretiems žemės sklypams papildomų žemės ir kito nekilnojamojo turto ar ūkinės veiklos apribojimų nenumato.

- Atsižvelgus į kelių schemas tinklus ir uždavinius, parengtų ir galiojančių teritorijų planavimo dokumentų sprendiniai nėra kvestionuojami.

- Šalčininkų rajono savivaldybės teritorijos vietinės reikšmės viešųjų kelių tinklo išdėstymo žemėtvarkos schemas sprendinių įgyvendinimo metų, nurodyti kelių ir gatvių parametrai t.y. ilgis, plotis, kategorija ir kita, gali būti tikslinami kitais teritorijų planavimo dokumentais ar techniniai projektais.

- Vietinės reikšmės kelių ir gatvių tinklo būklė bei remonto tipas turi būti tikslinamas atliekant atskirų ruožų techninį vertinimą.

Priedai

Naujo kelio tiesimas – kai pagal nustatytus reikalavimus naujame sklype tiesiamas naujas atitinkamos kategorijos kelias ar jo atkarpa su visais kelio statiniais ir įrenginiais: sankryžomis, tiltais, viadukais, tuneliais, autobusų stotelėmis, poilsio ir automobilių stovėjimo aikštelėmis, techniniais eismo saugos ir eismo reguliavimo įrenginiais, pėsčiųjų ir dviračių takais, apsauginiais želdiniais, oro stebėjimo ir eismo apskaitos, kelių apšvietimo įrengimais ir kt. – arba numatant kai kuriuos šiuos statinius ar įrenginius įrengti perspektyvoje.

Kelio rekonstravimas – kai esamas kelias pertvarkomas pagal reglamentu nustatytus reikalavimus pertvarkant: visus ar dalį kelio konstrukcinių elementų, kelio kompleksui priklausančius statinius ir įrenginius, daugiau kaip 30 % keičiant kelio trasą, didinant kelio horizontaliųjų kreivių spindulius (plane) ar atliekant jo ištiesinimo darbus papildomai skirtame žemės sklype.

Kelio kapitalinis remontas – kai pagal tai kelio kategorijai reglamentu nustatytus reikalavimus: visiškai atstatomi ar sustiprinami kelio konstrukciniai elementai kartu su visais kelio kompleksui priklausančiais statiniais, įrenginiais ar juos įrengiant naujai, iki 30 % keičiama kelio trasa plane, didinant horizontaliųjų kelio kreivių spindulius ar atliekant vietinius jo ištiesinimo darbus papildomai skirtame žemės. Taip pat kapitaliniu remontu atliekamas visiškas dangos rekonstrukcijos arba konstrukcijos dalies atkūrimas ir pagerinimas, tačiau daugiau negu tik viršutinio sluoksnio. Tai gali būti atlikta klojant naujus sluoksnius ant esamos dangos, pakeičiant senus sluoksnius naujais arba naudojant šių metodų kombinaciją.

Kelio paprastasis remontas – kai iš dalies ar visiškai pagal reglamentu nustatytus reikalavimus atstatomi nusidėvėję kelio konstrukciniai elementai. Paprastojo remonto statybos darbai atliekami nekeičiant kelio juostoje kelio trasos padėties plane. Paprastąjį remontą apima: dangų viršutinių sluoksnių pakeitimas ar regeneravimas, dangų sluoksnių įrengimas, panaudojant šlamus, paviršiaus apdorojimų technologiją, seno asfalto trupinius ir kt., plonasluoksnių dangų įrengimas, eismo saugą gerinančių įrenginių įrengimas, kiti kelio komplekso elementų pakeitimo ar paprastojo remonto darbai pagal tai kelio kategorijai reglamentu nustatytus. Paprastojo remonto darbai paprastai neviršija 4 cm konstrukcijos storio, t.y. plano asfalto sluoksnių ar šlamo dangų įrengimas, karštasis regeneravimas kelyje, viršutinio sluoksnio pakeitimas.

Gatvių minimalūs techniniai parametrai:

<i>Gatvės kategorija</i>	<i>Minimalus atstumas tarp gatvės RL, m</i>	<i>Eismo juostų skaičius</i>	<i>Eismo juostų plotis, m</i>
A ₁ - A ₂	70	4	3,75
B ₁ - B ₂	30	4 - 2	3,25 - 3,50
C ₁ - C ₂	20	2	3,00 - 3,50
D ₁	15	2	3,00 - 3,25
D ₂	12	2	2,75 - 3,00
D ₃	5	1	2,50 - 2,75

Vietinės reikšmės kelių minimalūs techniniai parametrai:

<i>Kelio kategorija</i>	<i>Juostos plotis, m</i>	<i>Kelio apsaugos zona, m</i>
I kat.	8	10
II kat.	6,5	10
III kat.	5,5 (4,5)	10
IV kat.	5,5 (4,5)	3

Priedas Nr. 1. Vietinės reikšmės viešųjų kelių tinklas

<i>Seniūnijos pavadinimas</i>	<i>Kelio Nr.</i>	<i>Kelio plotis, m</i>	<i>Kelio ilgis, m</i>	<i>Kelio danga (A- asfaltas, Ž- žvyras, G- gruntas, Gr - grindinys)</i>	<i>Kelio kategorija</i>	<i>Rekomenduojamas remonto poreikis (remonto tipas turi būti tikslinamas atliekant atskirų ruožų techninį vertinimą)</i>
Akmenynės sen.	Ak-1	6	1571	Ž	IIIv	
Akmenynės sen.	Ak-2	3	677	Ž	IIIv	Kapitalinis remontas
Akmenynės sen.	Ak-3	5	2921	Ž	IIIv	Kapitalinis remontas
Akmenynės sen.	Ak-4	4	1185	G	IVv	
Akmenynės sen.	Ak-5	6	1654	Ž	IIIv	
Akmenynės sen.	Ak-6	4	794	G	IVv	Kapitalinis remontas
Akmenynės sen.	Ak-7	5	1539	Ž	IIIv	
Akmenynės sen.	Ak-8	6	208	A	IIIv	Kapitalinis remontas
Akmenynės sen.	Ak-9	4	243	G	IVv	Kapitalinis remontas
Akmenynės sen.	Ak-10	3	225	G	IVv	
Akmenynės sen.	Ak-11	7	1714	Ž	IIv	
Akmenynės sen.	Ak-11	7	1147	Ž	IIv	
Akmenynės sen.	Ak-11	7	184	Ž	IIv	Kapitalinis remontas
Akmenynės sen.	Ak-12	5	917	Ž	IIIv	
Akmenynės sen.	Ak-13	5	432	Ž	IIIv	
Akmenynės sen.	Ak-14	8	1111	Ž	Iv	
Akmenynės sen.	Ak-15	4	147	Ž	IIIv	
Akmenynės sen.	Ak-16	5	267	Ž	IIIv	
Akmenynės sen.	Ak-17	6	1951	Ž	IIIv	
Akmenynės sen.	Ak-18	6	2976	Ž	IIIv	
Akmenynės sen.	Ak-19	5	1953	Ž	IIIv	
Akmenynės sen.	Ak-20	3	1150	G	IVv	Kapitalinis remontas
Akmenynės sen.	Ak-21	4	620	Ž	IIIv	Kapitalinis remontas
Akmenynės sen.	Ak-22	4	188	Ž	IIIv	Kapitalinis remontas
Akmenynės sen.	Ak-23	4	730	Ž	IIIv	
Akmenynės sen.	Ak-24	4	912	Ž	IIIv	
Viso:	24		27.416			
Baltosios Vokės sen.	Bv-1	4	438	Ž	IIIv	
Baltosios Vokės sen.	Bv-2	4	685	G	IVv	
Baltosios Vokės sen.	Bv-3	4	971	Ž	IIIv	
Baltosios Vokės sen.	Bv-4	5	187	Ž	IIIv	
Baltosios Vokės sen.	Bv-5	4	265	Ž	IIIv	
Baltosios Vokės sen.	Bv-6	5	115	Ž	IIIv	
Baltosios Vokės sen.	Bv-7	6	913	Ž	IIIv	
Baltosios Vokės sen.	Bv-8	7	1008	Ž	IIv	
Baltosios Vokės sen.	Bv-9	6	1904	Ž	IIIv	
Baltosios Vokės sen.	Bv-10	5	803	Ž	IIIv	
Baltosios Vokės sen.	Bv-11	6	1140	Ž	IIIv	
Baltosios Vokės sen.	Bv-12	4	2156	Ž	IIIv	
Baltosios Vokės sen.	Bv-13	4	1789	G	IVv	Kapitalinis remontas
Baltosios Vokės sen.	Bv-14	3	636	Ž	IIIv	

ŠALČIŅIKŲ RAJONO SAVIVALDYBĖS TERITORIJOS VIETINĖS REIKŠMĖS KELIŲ TINKLO IŠDĖSTYMO
ŽEMĖTVARKOS SCHEMA

<i>Seniūnijos pavadinimas</i>	<i>Kelio Nr.</i>	<i>Kelio plotis, m</i>	<i>Kelio ilgis, m</i>	<i>Kelio danga (A- asfaltas, Ž- žvyras, G- gruntas, Gr - grindinys)</i>	<i>Kelio kategorija</i>	<i>Rekomenduojamas remonto poreikis (remonto tipas turi būti tikslinamas atliekant atskirų ruožų techninį vertinimą)</i>
Baltosios Vokės sen.	Bv-15	6	1382	Ž	IIIv	
Baltosios Vokės sen.	Bv-16	4	1784	Ž	IIIv	
Baltosios Vokės sen.	Bv-17	4	663	Ž	IIIv	
Baltosios Vokės sen.	Bv-18	4	991	Ž	IIIv	
Baltosios Vokės sen.	Bv-19	7	3066	Ž	IIv	
Baltosios Vokės sen.	Bv-20	4	4195	Ž	IIIv	
Viso:	20		25.091			
Butrimonių sen.	Bu-1	7	3211	Ž	IIv	
Butrimonių sen.	Bu-2	7	1692	Ž	IIv	
Butrimonių sen.	Bu-3	3	638	G	IVv	Kapitalinis remontas
Butrimonių sen.	Bu-4	3	429	G	IVv	
Butrimonių sen.	Bu-5	7	2908	Ž	IIv	
Butrimonių sen.	Bu-6	3	1864	Ž	IIIv	
Butrimonių sen.	Bu-7	4	1727	Ž	IIIv	
Butrimonių sen.	Bu-8	8	1452	Ž	Iv	
Butrimonių sen.	Bu-9	8	1571	Ž	Iv	
Butrimonių sen.	Bu-10	3	1166	G	IVv	Kapitalinis remontas
Butrimonių sen.	Bu-11	3	623	G	IVv	
Butrimonių sen.	Bu-12	5	251	Ž	IIIv	
Butrimonių sen.	Bu-13	7	345	Ž	IIv	
Butrimonių sen.	Bu-14	7	1367	Ž	IIv	
Butrimonių sen.	Bu-15	7	896	Ž	IIv	
Butrimonių sen.	Bu-16	6	789	Ž	IIIv	
Butrimonių sen.	Bu-17	3	232	G	IVv	Kapitalinis remontas
Butrimonių sen.	Bu-18	3	1330	G	IVv	Kapitalinis remontas
Butrimonių sen.	Bu-19	3	663	G	IVv	
Butrimonių sen.	Bu-20	3	361	Ž	IIIv	
Butrimonių sen.	Bu-21	3	259	G	IVv	
Butrimonių sen.	Bu-22	4	860	G	IVv	
Butrimonių sen.	Bu-23	4	245	A	IIIv	
Butrimonių sen.	Bu-23	6	323	Ž	IIIv	
Butrimonių sen.	Bu-24	6	548	Ž	IIIv	
Butrimonių sen.	Bu-25	4	1119	Ž	IIIv	
Butrimonių sen.	Bu-26	7	2433	Ž	IIv	
Butrimonių sen.	Bu-27	3	776	G	IVv	
Butrimonių sen.	Bu-28	4	673	G	IVv	Kapitalinis remontas
Butrimonių sen.	Bu-29	4	1028	Ž	IIIv	
Butrimonių sen.	Bu-30	4	758	Ž	IIIv	
Butrimonių sen.	Bu-31	4	2931	Ž	IIIv	
Butrimonių sen.	Bu-32	4	1468	Ž	IIIv	
Butrimonių sen.	Bu-33	3	440	G	IIIv	
Butrimonių sen.	Bu-34	4	561	Ž	IIIv	
Butrimonių sen.	Bu-35	3	162	G	IVv	Kapitalinis remontas

ŠALČIŅIKŲ RAJONO SAVIVALDYBĖS TERITORIJOS VIETINĖS REIŠMĖS KELIŲ TINKLO IŠDĖSTYMO
ŽEMĖTVARKOS SCHEMA

<i>Seniūnijos pavadinimas</i>	<i>Kelio Nr.</i>	<i>Kelio plotis, m</i>	<i>Kelio ilgis, m</i>	<i>Kelio danga (A- asfaltas, Ž- žvyras, G- gruntas, Gr - grindinys)</i>	<i>Kelio kategorija</i>	<i>Rekomenduojamas remonto poreikis (remonto tipas turi būti tikslinamas atliekant atskirų ruožų techninį vertinimą)</i>
Butrimonių sen.	Bu-36	3	101	G	IVv	Kapitalinis remontas
Butrimonių sen.	Bu-37	4	282	G	IVv	Kapitalinis remontas
Butrimonių sen.	Bu-38	6	352	A	IIIv	
Butrimonių sen.	Bu-39	6	340	Ž	IIIv	
Butrimonių sen.	Bu-39	6	197	A	IIIv	
Butrimonių sen.	Bu-40	6	1103	Ž	IIIv	
Butrimonių sen.	Bu-41	7	518	Ž	IIv	
Butrimonių sen.	Bu-42	5	1550	Ž	IIIv	
Butrimonių sen.	Bu-43	3	934	G	IVv	
Butrimonių sen.	Bu-44	6	2275	Ž	IIIv	
Butrimonių sen.	Bu-45	5	963	Ž	IIIv	
Butrimonių sen.	Bu-46	6	903	Ž	IIIv	
Butrimonių sen.	Bu-46	5	711	A	IIIv	
Butrimonių sen.	Bu-47	4	219	G	IVv	Kapitalinis remontas
Butrimonių sen.	Bu-48	7	1785	Ž	IIv	
Butrimonių sen.	Bu-49	5	848	Ž	IIIv	
Butrimonių sen.	Bu-50	5	373	A	IIIv	
Butrimonių sen.	Bu-51	5	355	Ž	IIIv	
Butrimonių sen.	Bu-52	4	773	Ž	IIIv	
Butrimonių sen.	Bu-53	4	646	Ž	IIIv	
Butrimonių sen.	Bu-54	8	712	Ž	Iv	
Butrimonių sen.	Bu-55	8	1765	Ž	Iv	
Butrimonių sen.	Bu-56	4	3118	Ž	IIIv	
Butrimonių sen.	Bu-57	3	622	Ž	IIIv	
Butrimonių sen.	Bu-58	5	888	Ž	IIIv	
Butrimonių sen.	Bu-59	3	411	G	IVv	Kapitalinis remontas
Butrimonių sen.	Bu-60	4	693	Ž	IIIv	
Butrimonių sen.	Bu-61	3	1416	G	IVv	Kapitalinis remontas
Viso:	61		62.952			
Dainavos sen.	Da-1	4	365	Ž	IIIv	
Dainavos sen.	Da-2	3	582	Ž	IIIv	
Dainavos sen.	Da-3	6	2706	Ž	IIIv	Kapitalinis remontas
Dainavos sen.	Da-4	5	519	Ž	IIIv	
Dainavos sen.	Da-5	8	1386	Ž	Iv	
Dainavos sen.	Da-6	6	934	Ž	IIIv	Kapitalinis remontas
Dainavos sen.	Da-7	3	499	Ž	IIIv	
Dainavos sen.	Da-8	4	1527	G	IVv	Kapitalinis remontas
Dainavos sen.	Da-9	8	2035	Ž	Iv	Kapitalinis remontas
Dainavos sen.	Da-10	5	1121	Ž	IIIv	Kapitalinis remontas
Dainavos sen.	Da-11	3	201	G	IVv	Kapitalinis remontas
Dainavos sen.	Da-12	8	2390	Ž	Iv	Kapitalinis remontas
Dainavos sen.	Da-13	3	2196	Ž	IIIv	
Dainavos sen.	Da-14	4	1605	G	IVv	Kapitalinis remontas

ŠALČIŅIKŲ RAJONO SAVIVALDYBĖS TERITORIJOS VIETINĖS REIŠMĖS KELIŲ TINKLO IŠDĖSTYMO
ŽEMĖTVARKOS SCHEMA

<i>Seniūnijos pavadinimas</i>	<i>Kelio Nr.</i>	<i>Kelio plotis, m</i>	<i>Kelio ilgis, m</i>	<i>Kelio danga (A- asfaltas, Ž- žvyras, G- gruntas, Gr - grindinys)</i>	<i>Kelio kategorija</i>	<i>Rekomenduojamas remonto poreikis (remonto tipas turi būti tikslinamas atliekant atskirų ruožų techninį vertinimą)</i>
Dainavos sen.	Da-15	3	570	Ž	IIIv	
Dainavos sen.	Da-15	3	789	G	IVv	
Dainavos sen.	Da-16	8	834	Ž	Iv	
Dainavos sen.	Da-17	3	2412	G	IVv	
Dainavos sen.	Da-18	5	768	Ž	IIIv	Kapitalinis remontas
Dainavos sen.	Da-19	4	1070	Ž	IIIv	
Dainavos sen.	Da-20	5	489	G	IVv	Kapitalinis remontas
Viso:	20		24.998			
Dieveniškių sen.	Di-1	3	1268	G	IVv	Kapitalinis remontas
Dieveniškių sen.	Di-2	3	1964	G	IVv	Kapitalinis remontas
Dieveniškių sen.	Di-3	3	829	G	IVv	Kapitalinis remontas
Dieveniškių sen.	Di-4	3	1104	G	IVv	Kapitalinis remontas
Dieveniškių sen.	Di-5	3	1211	Ž	IIIv	
Dieveniškių sen.	Di-6	4	2683	G	IVv	Kapitalinis remontas
Dieveniškių sen.	Di-7	7	1847	Ž	IIv	
Dieveniškių sen.	Di-8	5	3437	Ž	IIIv	Kapitalinis remontas
Dieveniškių sen.	Di-9	6	1475	Ž	IIIv	
Dieveniškių sen.	Di-10	5	1553	Ž	IIIv	
Dieveniškių sen.	Di-11	3	2052	Ž	IIIv	
Dieveniškių sen.	Di-12	6	3214	Ž	IIIv	
Dieveniškių sen.	Di-13	3	1605	G	IVv	
Dieveniškių sen.	Di-14	7	1750	Ž	IIv	
Dieveniškių sen.	Di-15	5	2408	Ž	IIIv	
Dieveniškių sen.	Di-16	7	1973	Ž	IIv	
Dieveniškių sen.	Di-17	6	2144	Ž	IIIv	
Dieveniškių sen.	Di-18	6	803	Ž	IIIv	
Dieveniškių sen.	Di-19	3	745	Ž	IIIv	
Dieveniškių sen.	Di-20	3	917	Ž	IIIv	
Dieveniškių sen.	Di-21	4	1388	Ž	IIIv	Kapitalinis remontas
Dieveniškių sen.	Di-22	4	2643	Ž	IIIv	
Dieveniškių sen.	Di-23	3	691	Ž	IIIv	
Dieveniškių sen.	Di-24	3	871	Ž	IIIv	
Dieveniškių sen.	Di-25	3	393	G	IVv	Kapitalinis remontas
Dieveniškių sen.	Di-26	3	1351	G	IVv	Kapitalinis remontas
Dieveniškių sen.	Di-27	8	1806	Ž	Iv	
Dieveniškių sen.	Di-28	4	2381	Ž	IIIv	Kapitalinis remontas
Dieveniškių sen.	Di-29	3	131	G	IVv	Kapitalinis remontas
Dieveniškių sen.	Di-30	4	663	Ž	IIIv	
Dieveniškių sen.	Di-31	3	314	Ž	IIIv	
Dieveniškių sen.	Di-32	5	1202	Ž	IIIv	
Dieveniškių sen.	Di-33	5	942	Ž	IIv	
Dieveniškių sen.	Di-34	7	589	Ž	IIv	
Dieveniškių sen.	Di-35	3	1426	Ž	IIIv	

ŠALČIŅINKŲ RAJONO SAVIVALDYBĖS TERITORIJOS VIETINĖS REIŠMĖS KELIŲ TINKLO IŠDĖSTYMO
ŽEMĖTVARKOS SCHEMA

<i>Seniūnijos pavadinimas</i>	<i>Kelio Nr.</i>	<i>Kelio plotis, m</i>	<i>Kelio ilgis, m</i>	<i>Kelio danga (A- asfaltas, Ž- žvyras, G- gruntas, Gr - grindinys)</i>	<i>Kelio kategorija</i>	<i>Rekomenduojamas remonto poreikis (remonto tipas turi būti tikslinamas atliekant atskirų ruožų techninį vertinimą)</i>
Dieveniškių sen.	Di-36	4	665	G	IVv	Kapitalinis remontas
Dieveniškių sen.	Di-37	4	1234	G	IVv	Kapitalinis remontas
Dieveniškių sen.	Di-38	5	950	G	IVv	Kapitalinis remontas
Dieveniškių sen.	Di-39	4	2327	Ž	IIIv	
Dieveniškių sen.	Di-40	7	5328	Ž	IIv	
Dieveniškių sen.	Di-41	5	1785	Ž	IIIv	
Dieveniškių sen.	Di-42	6	2146	Ž	IIIv	
Dieveniškių sen.	Di-43	3	636	Ž	IIIv	
Dieveniškių sen.	Di-44	3	661	G	IVv	Kapitalinis remontas
Dieveniškių sen.	Di-45	4	909	G	IVv	Kapitalinis remontas
Dieveniškių sen.	Di-46	9	1943	Ž	Iv	
Dieveniškių sen.	Di-47	7	1885	Ž	IIv	
Dieveniškių sen.	Di-48	3	427	G	IVv	Kapitalinis remontas
Viso:	48		72.669			
Eišiškių sen.	Ei-1	6	2600	Ž	IIIv	
Eišiškių sen.	Ei-2	8	1610	Ž	Iv	
Eišiškių sen.	Ei-3	6	1740	Ž	IIIv	
Eišiškių sen.	Ei-4	7	2570	Ž	IIv	
Eišiškių sen.	Ei-5	3	691	G	IVv	Kapitalinis remontas
Eišiškių sen.	Ei-6	5	424	Ž	IIIv	
Eišiškių sen.	Ei-7	3	623	Ž	IIIv	Kapitalinis remontas
Eišiškių sen.	Ei-8	4	1063	G	IVv	Kapitalinis remontas
Eišiškių sen.	Ei-9	6	1732	Ž	IIIv	
Eišiškių sen.	Ei-10	3	1804	G	IVv	Kapitalinis remontas
Eišiškių sen.	Ei-11	3	386	G	IVv	Kapitalinis remontas
Eišiškių sen.	Ei-12	4	1355	Ž	IIIv	
Eišiškių sen.	Ei-13	5	1140	Ž	IIIv	
Eišiškių sen.	Ei-14	3	1611	Ž	IIIv	Kapitalinis remontas
Eišiškių sen.	Ei-15	8	1924	Ž	Iv	
Eišiškių sen.	Ei-16	7	1154	Ž	IIv	
Eišiškių sen.	Ei-17	4	2215	Ž	IIIv	Kapitalinis remontas
Eišiškių sen.	Ei-18	6	687	Ž	IIIv	
Eišiškių sen.	Ei-19	5	1399	Ž	IIIv	
Eišiškių sen.	Ei-20	6	241	G	IVv	Kapitalinis remontas
Eišiškių sen.	Ei-21	9	449	Ž	Iv	Kapitalinis remontas
Eišiškių sen.	Ei-22	8	266	A	Iv	
Eišiškių sen.	Ei-23	6	1614	Ž	IIIv	
Eišiškių sen.	Ei-24	6	146	A	IIIv	
Eišiškių sen.	Ei-25	6	1159	A	IIIv	
Eišiškių sen.	Ei-26	4	1156	Ž	IIIv	Kapitalinis remontas
Eišiškių sen.	Ei-27	5	289	G	IVv	Kapitalinis remontas
Eišiškių sen.	Ei-28	3	1169	G	IVv	Kapitalinis remontas
Eišiškių sen.	Ei-29	3	787	G	IVv	Kapitalinis remontas

ŠALČIŪNŲ RAJONO SAVIVALDYBĖS TERITORIJOS VIETINĖS REIŠMĖS KELIŲ TINKLO IŠDĖSTYMO
ŽEMĖTVARKOS SCHEMA

<i>Seniūnijos pavadinimas</i>	<i>Kelio Nr.</i>	<i>Kelio plotis, m</i>	<i>Kelio ilgis, m</i>	<i>Kelio danga (A- asfaltas, Ž- žvyras, G- gruntas, Gr - grindinys)</i>	<i>Kelio kategorija</i>	<i>Rekomenduojamas remonto poreikis (remonto tipas turi būti tikslinamas atliekant atskirų ruožų techninį vertinimą)</i>
Eišiškių sen.	Ei-30	4	1015	G	IVv	Kapitalinis remontas
Eišiškių sen.	Ei-31	4	375	G	IVv	Kapitalinis remontas
Eišiškių sen.	Ei-32	5	867	Ž	IIIv	
Eišiškių sen.	Ei-33	6	901	Ž	IIIv	
Eišiškių sen.	Ei-34	5	1268	Ž	IIIv	Kapitalinis remontas
Eišiškių sen.	Ei-35	5	192	Ž	IIIv	
Eišiškių sen.	Ei-36	6	703	Ž	IIIv	
Eišiškių sen.	Ei-37	5	412	Ž	IIIv	
Eišiškių sen.	Ei-38	7	2155	Ž	IIv	
Eišiškių sen.	Ei-39	7	2459	Ž	IIv	Kapitalinis remontas
Eišiškių sen.	Ei-40	7	2243	Ž	IIv	
Eišiškių sen.	Ei-41	7	930	Ž	IIv	
Eišiškių sen.	Ei-42	3	1442	G	IVv	Kapitalinis remontas
Eišiškių sen.	Ei-43	5	991	Ž	IIIv	Kapitalinis remontas
Eišiškių sen.	Ei-44	4	903	Ž	IIIv	Kapitalinis remontas
Eišiškių sen.	Ei-44	4	287	Ž	IIIv	
Eišiškių sen.	Ei-45	4	2293	Ž	IIIv	
Eišiškių sen.	Ei-46	4	885	Ž	IIIv	Kapitalinis remontas
Eišiškių sen.	Ei-47	8	1279	Ž	Iv	
Eišiškių sen.	Ei-48	8	782	A	Iv	
Eišiškių sen.	Ei-49	6	714	Ž	IIIv	Kapitalinis remontas
Eišiškių sen.	Ei-50	3	856	G	IVv	Kapitalinis remontas
Eišiškių sen.	Ei-51	3	333	G	IVv	Kapitalinis remontas
Viso:	51		58.289			
Gerviškių sen.	Ge-1	7	712	G	IIv	Kapitalinis remontas
Gerviškių sen.	Ge-2	5	189	G	IVv	Kapitalinis remontas
Gerviškių sen.	Ge-3	7	3488	Ž	IIv	
Gerviškių sen.	Ge-4	6	1848	Ž	IIIv	Kapitalinis remontas
Gerviškių sen.	Ge-5	6	722	Ž	IIIv	Kapitalinis remontas
Gerviškių sen.	Ge-6	6	1684	Ž	IIIv	Kapitalinis remontas
Gerviškių sen.	Ge-7	4	355	Ž	IIIv	Kapitalinis remontas
Gerviškių sen.	Ge-8	3	187	G	IVv	Kapitalinis remontas
Gerviškių sen.	Ge-9	3	744	G	IVv	Kapitalinis remontas
Gerviškių sen.	Ge-10	3	179	G	IVv	Kapitalinis remontas
Gerviškių sen.	Ge-11	3	345	G	IVv	Kapitalinis remontas
Gerviškių sen.	Ge-12	3	889	G	IVv	Kapitalinis remontas
Gerviškių sen.	Ge-13	4	95	Ž	IIIv	Kapitalinis remontas
Gerviškių sen.	Ge-14	8	2156	Ž	Iv	Kapitalinis remontas
Gerviškių sen.	Ge-15	4	469	G	IVv	Kapitalinis remontas
Gerviškių sen.	Ge-16	5	1608	Ž	IIIv	
Gerviškių sen.	Ge-17	3	322	Ž	IIIv	
Gerviškių sen.	Ge-18	3	187	G	IVv	
Gerviškių sen.	Ge-19	3	159	G	IVv	

ŠALČIŪNŲ RAJONO SAVIVALDYBĖS TERITORIJOS VIETINĖS REIKŠMĖS KELIŲ TINKLO IŠDĖSTYMO
ŽEMĖTVARKOS SCHEMA

<i>Seniūnijos pavadinimas</i>	<i>Kelio Nr.</i>	<i>Kelio plotis, m</i>	<i>Kelio ilgis, m</i>	<i>Kelio danga (A- asfaltas, Ž- žvyras, G- gruntas, Gr - grindinys)</i>	<i>Kelio kategorija</i>	<i>Rekomenduojamas remonto poreikis (remonto tipas turi būti tikslinamas atliekant atskirų ruožų techninį vertinimą)</i>
Gerviškių sen.	Ge-20	3	921	G	IVv	Kapitalinis remontas
Gerviškių sen.	Ge-21	6	743	Ž	IIIv	
Gerviškių sen.	Ge-22	6	615	G	IVv	Kapitalinis remontas
Gerviškių sen.	Ge-23	7	1500	Ž	IIv	Kapitalinis remontas
Gerviškių sen.	Ge-23	7	878	Ž	IIv	Kapitalinis remontas
Gerviškių sen.	Ge-24	3	239	Ž	IIIv	Kapitalinis remontas
Gerviškių sen.	Ge-25	4	681	Ž	IIIv	
Gerviškių sen.	Ge-26	3	579	G	IVv	Kapitalinis remontas
Gerviškių sen.	Ge-27	3	707	G	IVv	Kapitalinis remontas
Gerviškių sen.	Ge-28	4	1534	G	IVv	Kapitalinis remontas
Gerviškių sen.	Ge-29	4	387	Ž	IIIv	
Gerviškių sen.	Ge-30	3	495	G	IVv	Kapitalinis remontas
Gerviškių sen.	Ge-31	3	466	Ž	IIIv	
Gerviškių sen.	Ge-32	3	622	Ž	IIIv	Kapitalinis remontas
Gerviškių sen.	Ge-33	3	2044	G	IVv	Kapitalinis remontas
Gerviškių sen.	Ge-34	4	967	Ž	IIIv	Kapitalinis remontas
Gerviškių sen.	Ge-35	3	546	Ž	IIIv	
Gerviškių sen.	Ge-36	5	255	A	IIIv	
Gerviškių sen.	Ge-37	3	274	G	IVv	Kapitalinis remontas
Gerviškių sen.	Ge-38	5	138	Ž	IIIv	
Gerviškių sen.	Ge-39	4	443	G	IVv	Kapitalinis remontas
Gerviškių sen.	Ge-40	4	320	Ž	IIIv	Kapitalinis remontas
Gerviškių sen.	Ge-41	5	476	A	IIIv	Kapitalinis remontas
Gerviškių sen.	Ge-41	5	1422	Ž	IIIv	Kapitalinis remontas
Gerviškių sen.	Ge-41	5	801	Ž	IIIv	
Gerviškių sen.	Ge-42	4	1819	Ž	IIIv	Kapitalinis remontas
Gerviškių sen.	Ge-43	3	672	G	IVv	
Gerviškių sen.	Ge-44	3	679	Ž	IIIv	
Gerviškių sen.	Ge-45	3	892	G	IVv	
Gerviškių sen.	Ge-46	3	125	G	IVv	Kapitalinis remontas
Gerviškių sen.	Ge-47	5	565	Ž	IIIv	Kapitalinis remontas
Gerviškių sen.	Ge-48	3	50	Ž	IIIv	Kapitalinis remontas
Viso:	48		39.193			
Jašiūnų sen.	Ja-1	5	1120	A	IIIv	
Jašiūnų sen.	Ja-2	5	344	Ž	IIIv	
Jašiūnų sen.	Ja-2	4	95	Ž	IIIv	
Jašiūnų sen.	Ja-3	3	514	G	IVv	Kapitalinis remontas
Jašiūnų sen.	Ja-4	4	447	G	IVv	Kapitalinis remontas
Jašiūnų sen.	Ja-5	3	1575	Ž	IIIv	
Jašiūnų sen.	Ja-6	5	626	G	IVv	
Jašiūnų sen.	Ja-7	8	1121	Ž	Iv	
Jašiūnų sen.	Ja-8	7	384	Ž	IIv	
Jašiūnų sen.	Ja-9	3	640	G	IVv	Kapitalinis remontas

ŠALČIŅIKŲ RAJONO SAVIVALDYBĖS TERITORIJOS VIETINĖS REIŠMĖS KELIŲ TINKLO IŠDĖSTYMO
ŽEMĖTVARKOS SCHEMA

<i>Seniūnijos pavadinimas</i>	<i>Kelio Nr.</i>	<i>Kelio plotis, m</i>	<i>Kelio ilgis, m</i>	<i>Kelio danga (A- asfaltas, Ž- žvyras, G- gruntas, Gr - grindinys)</i>	<i>Kelio kategorija</i>	<i>Rekomenduojamas remonto poreikis (remonto tipas turi būti tikslinamas atliekant atskirų ruožų techninį vertinimą)</i>
Jašiūnų sen.	Ja-10	7	2076	Ž	IIv	Kapitalinis remontas
Jašiūnų sen.	Ja-11	7	2449	Ž	IIv	
Jašiūnų sen.	Ja-12	5	500	Ž	IIIv	Kapitalinis remontas
Jašiūnų sen.	Ja-13	5	3290	Ž,G	IIIv	
Jašiūnų sen.	Ja-14	4	353	Ž	IIIv	
Jašiūnų sen.	Ja-15	7	1419	Ž	IIv	
Jašiūnų sen.	Ja-16	6	692	Ž	IIIv	
Jašiūnų sen.	Ja-17	3	882	Ž	IIIv	Kapitalinis remontas
Jašiūnų sen.	Ja-18	4	981	G	IVv	
Jašiūnų sen.	Ja-19	3	236	Ž	IIIv	
Jašiūnų sen.	Ja-20	6	706	A	IIIv	Kapitalinis remontas
Jašiūnų sen.	Ja-21	5	323	G	IVv	
Jašiūnų sen.	Ja-21	4	311	Ž	IIIv	
Jašiūnų sen.	Ja-22	6	1337	Ž	IIIv	
Jašiūnų sen.	Ja-23	5	668	Ž	IIIv	Kapitalinis remontas
Jašiūnų sen.	Ja-24	3	288	Ž	IIIv	Kapitalinis remontas
Jašiūnų sen.	Ja-25	6	693	Ž	IIIv	Kapitalinis remontas
Jašiūnų sen.	Ja-26	6	1863	Ž	IIIv	
Jašiūnų sen.	Ja-27	3	498	G	IVv	Kapitalinis remontas
Jašiūnų sen.	Ja-28	7	536	Gr	IIv	Kapitalinis remontas
Jašiūnų sen.	Ja-29	3	938	G	IVv	Kapitalinis remontas
Jašiūnų sen.	Ja-30	3	680	G	IVv	Kapitalinis remontas
Jašiūnų sen.	Ja-31	3	730	G	IVv	Kapitalinis remontas
Jašiūnų sen.	Ja-32	4	391	Ž	IIIv	Kapitalinis remontas
Jašiūnų sen.	Ja-33	5	610	Ž	IIIv	Kapitalinis remontas
Jašiūnų sen.	Ja-34	5	1679	Ž	IIIv	
Jašiūnų sen.	Ja-35	3	1011	G	IVv	Kapitalinis remontas
Jašiūnų sen.	Ja-36	5	642	Ž	IIIv	Kapitalinis remontas
Jašiūnų sen.	Ja-37	5	805	A	IIIv	Kapitalinis remontas
Jašiūnų sen.	Ja-38	3	807	Ž	IIIv	
Viso:	38		35.260			
Kalesninkų sen.	Ka-1	5	1133	Ž	IIIv	
Kalesninkų sen.	Ka-2	5	1504	Ž	IIIv	
Kalesninkų sen.	Ka-3	4	751	A	IIIv	
Kalesninkų sen.	Ka-4	4	1304	Ž	IIIv	
Kalesninkų sen.	Ka-5	3	496	G	IVv	
Kalesninkų sen.	Ka-6	3	731	Ž	IIIv	
Kalesninkų sen.	Ka-7	3	227	G	IVv	Kapitalinis remontas
Kalesninkų sen.	Ka-8	3	188	Ž	IIIv	
Kalesninkų sen.	Ka-9	4	797	G	IVv	Kapitalinis remontas
Kalesninkų sen.	Ka-10	7	2065	Ž	IIv	
Kalesninkų sen.	Ka-11	4	1447	G	IVv	Kapitalinis remontas
Kalesninkų sen.	Ka-12	6	1879	Ž	IIIv	

ŠALČIŅINKŲ RAJONO SAVIVALDYBĖS TERITORIJOS VIETINĖS REIŠMĖS KELIŲ TINKLO IŠDĖSTYMO
ŽEMĖTVARKOS SCHEMA

<i>Seniūnijos pavadinimas</i>	<i>Kelio Nr.</i>	<i>Kelio plotis, m</i>	<i>Kelio ilgis, m</i>	<i>Kelio danga (A- asfaltas, Ž- žvyras, G- gruntas, Gr - grindinys)</i>	<i>Kelio kategorija</i>	<i>Rekomenduojamas remonto poreikis (remonto tipas turi būti tikslinamas atliekant atskirų ruožų techninį vertinimą)</i>
Kalesninkų sen.	Ka-13	3	761	G	IVv	Kapitalinis remontas
Kalesninkų sen.	Ka-14	7	186	Ž	IIv	
Kalesninkų sen.	Ka-15	5	1984	Ž	IIv	
Kalesninkų sen.	Ka-16	4	1808	Ž	IIIv	
Kalesninkų sen.	Ka-17	4	1305	Ž	IIIv	
Kalesninkų sen.	Ka-18	3	784	Ž	IIIv	
Kalesninkų sen.	Ka-19	3	473	G	IVv	
Kalesninkų sen.	Ka-20	4	774	Ž	IIIv	
Kalesninkų sen.	Ka-21	4	1551	Ž	IIIv	
Kalesninkų sen.	Ka-22	4	847	Ž	IIIv	
Kalesninkų sen.	Ka-23	3	2105	G	IVv	Kapitalinis remontas
Kalesninkų sen.	Ka-24	7	4026	Ž	IIv	
Kalesninkų sen.	Ka-25	4	2110	Ž	IIIv	
Kalesninkų sen.	Ka-26	4	519	Ž	IIIv	
Kalesninkų sen.	Ka-27	5	1827	Ž	IIIv	
Kalesninkų sen.	Ka-28	3	209	Ž	IIIv	
Kalesninkų sen.	Ka-29	3	1165	G	IVv	Kapitalinis remontas
Kalesninkų sen.	Ka-30	5	2352	Ž	IIIv	
Kalesninkų sen.	Ka-31	6	1821	Ž	IIIv	
Kalesninkų sen.	Ka-32	3	299	G	IVv	Kapitalinis remontas
Kalesninkų sen.	Ka-33	6	2320	Ž	IIIv	
Kalesninkų sen.	Ka-34	5	353	Ž	IIIv	
Kalesninkų sen.	Ka-35	3	1324	Ž	IIIv	Kapitalinis remontas
Kalesninkų sen.	Ka-36	3	4256	Ž	IIIv	
Kalesninkų sen.	Ka-37	4	2440	Ž	IIIv	
Kalesninkų sen.	Ka-38	4	975	Ž	IIIv	Kapitalinis remontas
Kalesninkų sen.	Ka-39	5	218	Ž	IIIv	
Kalesninkų sen.	Ka-40	4	261	Ž	IIIv	
Kalesninkų sen.	Ka-41	3	2189	Ž	IIIv	
Kalesninkų sen.	Ka-42	3	2534	Ž	IIIv	
Kalesninkų sen.	Ka-43	3	900	Ž	IIIv	Kapitalinis remontas
Kalesninkų sen.	Ka-44	3	784	Ž	IIIv	Kapitalinis remontas
Kalesninkų sen.	Ka-45	4	1215	Ž	IIIv	
Kalesninkų sen.	Ka-46	4	539	Ž	IIIv	Kapitalinis remontas
Kalesninkų sen.	Ka-47	3	1815	Ž	IIIv	
Kalesninkų sen.	Ka-48	4	1799	G	IVv	Kapitalinis remontas
Kalesninkų sen.	Ka-49	3	1002	Ž	IVv	Kapitalinis remontas
Kalesninkų sen.	Ka-49	3	824	G	IVv	Kapitalinis remontas
Kalesninkų sen.	Ka-50	3	1323	G	IVv	Kapitalinis remontas
Kalesninkų sen.	Ka-51	4	1165	Ž	IVv	
Kalesninkų sen.	Ka-51	3	1104	G	IVv	Kapitalinis remontas
Kalesninkų sen.	Ka-52	3	720	Ž	IIIv	
Kalesninkų sen.	Ka-53	4	902	G	IVv	Kapitalinis remontas

ŠALČIŅINKŲ RAJONO SAVIVALDYBĖS TERITORIJOS VIETINĖS REIŠMĖS KELIŲ TINKLO IŠDĖSTYMO
ŽEMĖTVARKOS SCHEMA

<i>Seniūnijos pavadinimas</i>	<i>Kelio Nr.</i>	<i>Kelio plotis, m</i>	<i>Kelio ilgis, m</i>	<i>Kelio danga (A- asfaltas, Ž- žvyras, G- gruntas, Gr - grandinys)</i>	<i>Kelio kategorija</i>	<i>Rekomenduojamas remonto poreikis (remonto tipas turi būti tikslinamas atliekant atskirų ruožų techninį vertinimą)</i>
Kalesninkų sen.	Ka-54	3	320	Ž	IIIv	
Kalesninkų sen.	Ka-55	3	225	G	IVv	
Kalesninkų sen.	Ka-55	3	95	Ž	IVv	
Kalesninkų sen.	Ka-56	3	392	G	IVv	Kapitalinis remontas
Kalesninkų sen.	Ka-57	4	409	G	IVv	Kapitalinis remontas
Kalesninkų sen.	Ka-58	3	1596	Ž	IIIv	
Kalesninkų sen.	Ka-59	6	1000	Ž	IIIv	
Kalesninkų sen.	Ka-60	3	1090	G	IVv	Kapitalinis remontas
Kalesninkų sen.	Ka-61	3	787	Ž	IIIv	
Kalesninkų sen.	Ka-62	4	1118	Ž	IIIv	
Kalesninkų sen.	Ka-63	3	921	G	IVv	
Kalesninkų sen.	Ka-64	3	1208	Ž	IIIv	
Kalesninkų sen.	Ka-65	5	562	Ž	IIIv	
Viso:	65		80.113			
Pabarės sen.	Pa-1	6	2985	Ž	IIIv	
Pabarės sen.	Pa-2	5	4224	G	IVv	Kapitalinis remontas
Pabarės sen.	Pa-3	3	1286	G	IVv	Kapitalinis remontas
Pabarės sen.	Pa-4	3	725	G	IVv	Kapitalinis remontas
Pabarės sen.	Pa-5	3	929	G	IVv	Kapitalinis remontas
Pabarės sen.	Pa-6	6	401	Ž	IIIv	
Pabarės sen.	Pa-6	4	1958	Ž	IIIv	
Pabarės sen.	Pa-7	3	946	G	IVv	Kapitalinis remontas
Pabarės sen.	Pa-8	3	1034	G	IVv	Kapitalinis remontas
Pabarės sen.	Pa-9	3	710	Ž	IIIv	
Pabarės sen.	Pa-10	3	1513	G	IVv	
Pabarės sen.	Pa-11	3	172	G	IVv	Kapitalinis remontas
Pabarės sen.	Pa-12	3	200	G	IVv	
Pabarės sen.	Pa-13	5	1722	Ž	IIIv	
Pabarės sen.	Pa-14	4	832	G	IVv	
Pabarės sen.	Pa-15	5	72	A	IIIv	
Pabarės sen.	Pa-16	6	984	Ž	IIIv	
Pabarės sen.	Pa-17	6	2245	Ž	IIIv	
Pabarės sen.	Pa-18	6	1504	Ž	IIIv	
Pabarės sen.	Pa-19	3	190	Ž	IIIv	
Pabarės sen.	Pa-20	8	835	Ž	Iv	
Pabarės sen.	Pa-21	6	199	Ž	IIIv	
Pabarės sen.	Pa-22	8	317	Ž	Iv	
Pabarės sen.	Pa-23	6	393	Ž	IIIv	
Pabarės sen.	Pa-24	5	757	Ž	IIIv	
Pabarės sen.	Pa-25	5	907	Ž	IIIv	
Pabarės sen.	Pa-26	5	683	Ž	IIIv	
Pabarės sen.	Pa-27	5	952	Ž	IIIv	
Pabarės sen.	Pa-28	3	269	G	IVv	Kapitalinis remontas

ŠALČIŅIKŪ RAJONO SAVIVALDYBĖS TERITORIJOS VIETINĖS REIŠMĖS KELIŲ TINKLO IŠDĖSTYMO
ŽEMĖTVARKOS SCHEMA

<i>Seniūnijos pavadinimas</i>	<i>Kelio Nr.</i>	<i>Kelio plotis, m</i>	<i>Kelio ilgis, m</i>	<i>Kelio danga (A- asfaltas, Ž- žvyras, G- gruntas, Gr - grandinys)</i>	<i>Kelio kategorija</i>	<i>Rekomenduojamas remonto poreikis (remonto tipas turi būti tikslinamas atliekant atskirų ruožų techninį vertinimą)</i>
Pabarės sen.	Pa-29	4	160	G	IVv	
Pabarės sen.	Pa-30	3	1276	Ž	IIIv	
Pabarės sen.	Pa-31	7	557	A	Iv	
Pabarės sen.	Pa-32	3	2647	Ž	IIIv	
Pabarės sen.	Pa-33	4	15780	G	IVv	
Pabarės sen.	Pa-34	4	14222	G	IVv	
Pabarės sen.	Pa-35	3	561	G	IVv	
Pabarės sen.	Pa-36	4	2964	G	IVv	Kapitalinis remontas
Pabarės sen.	Pa-37	4	554	Ž	IIIv	
Pabarės sen.	Pa-38	3	1697	Ž	IIIv	
Pabarės sen.	Pa-39	3	398	G	IVv	Kapitalinis remontas
Pabarės sen.	Pa-40	4	3917	Ž	IIIv	Kapitalinis remontas
Pabarės sen.	Pa-40	4	170	Ž	IIIv	
Pabarės sen.	Pa-41	3	145	Ž	IIIv	Kapitalinis remontas
Pabarės sen.	Pa-42	3	398	G	IVv	Kapitalinis remontas
Pabarės sen.	Pa-43	5	987	Ž	IIIv	
Pabarės sen.	Pa-44	3	2007	Ž	IIIv	Kapitalinis remontas
Pabarės sen.	Pa-44	3	1988	Ž	IIIv	
Pabarės sen.	Pa-45	3	701	G	IVv	Kapitalinis remontas
Pabarės sen.	Pa-46	3	425	G	IVv	Kapitalinis remontas
Pabarės sen.	Pa-47	4	301	G	IVv	
Pabarės sen.	Pa-48	3	224	G	IVv	Kapitalinis remontas
Pabarės sen.	Pa-49	4	657	G	IVv	Kapitalinis remontas
Pabarės sen.	Pa-50	3	491	A	IIIv	
Pabarės sen.	Pa-51	3	323	Ž	IIIv	
Pabarės sen.	Pa-52	3	2331	G	IVv	Kapitalinis remontas
Pabarės sen.	Pa-53	7	304	Ž	IIv	
Pabarės sen.	Pa-54	3	207	G	IVv	
Pabarės sen.	Pa-55	7	6944	Ž	IIv	
Pabarės sen.	Pa-56	3	618	Ž	IIIv	
Pabarės sen.	Pa-57	4	685	G	IVv	Kapitalinis remontas
Pabarės sen.	Pa-57	4	359	G	IVv	
Pabarės sen.	Pa-57	3	335	Ž	IIIv	
Pabarės sen.	Pa-58	3	455	A	IIIv	
Pabarės sen.	Pa-58	3	78	Ž	IIIv	
Pabarės sen.	Pa-59	4	3265	G	IVv	Kapitalinis remontas
Pabarės sen.	Pa-60	4	1412	G	IVv	Kapitalinis remontas
Pabarės sen.	Pa-60	4	1348	G	IVv	
Pabarės sen.	Pa-61	3	1342	G	IVv	Kapitalinis remontas
Pabarės sen.	Pa-62	3	3478	G	IVv	Kapitalinis remontas
Pabarės sen.	Pa-63	3	735	G	IVv	Kapitalinis remontas
Pabarės sen.	Pa-64	5	5501	Ž	IIIv	
Pabarės sen.	Pa-65	3	1828	G	IVv	Kapitalinis remontas

ŠALČIŅIKŲ RAJONO SAVIVALDYBĖS TERITORIJOS VIETINĖS REIŠMĖS KELIŲ TINKLO IŠDĖSTYMO
ŽEMĖTVARKOS SCHEMA

<i>Seniūnijos pavadinimas</i>	<i>Kelio Nr.</i>	<i>Kelio plotis, m</i>	<i>Kelio ilgis, m</i>	<i>Kelio danga (A- asfaltas, Ž- žvyras, G- gruntas, Gr - grindinys)</i>	<i>Kelio kategorija</i>	<i>Rekomenduojamas remonto poreikis (remonto tipas turi būti tikslinamas atliekant atskirų ruožų techninį vertinimą)</i>
Pabarės sen.	Pa-66	5	991	Ž	IIIv	Kapitalinis remontas
Pabarės sen.	Pa-66	5	706	Ž	IIIv	
Pabarės sen.	Pa-67	3	277	G	IVv	Kapitalinis remontas
Pabarės sen.	Pa-68	3	286	Ž	IIIv	
Pabarės sen.	Pa-68	3	205	Ž	IIIv	Kapitalinis remontas
Pabarės sen.	Pa-68	3	96	Ž	IIIv	Kapitalinis remontas
Pabarės sen.	Pa-69	3	353	G	IVv	Kapitalinis remontas
Pabarės sen.	Pa-70	4	881	Ž	IIIv	
Pabarės sen.	Pa-71	3	589	Ž	IIIv	
Pabarės sen.	Pa-72	4	178	G	IVv	Kapitalinis remontas
Pabarės sen.	Pa-73	3	792	G	IVv	
Pabarės sen.	Pa-74	3	792	G	IVv	Kapitalinis remontas
Pabarės sen.	Pa-75	5	1830	Ž	IIIv	
Pabarės sen.	Pa-76	4	1755	Ž	IIIv	
Pabarės sen.	Pa-77	3	2000	G	IVv	Kapitalinis remontas
Pabarės sen.	Pa-78	5	2103	Ž	IIIv	
Pabarės sen.	Pa-79	5	838	Ž	IIIv	
Pabarės sen.	Pa-79	5	430	Ž	IIIv	Kapitalinis remontas
Pabarės sen.	Pa-80	3	380	G	IVv	
Pabarės sen.	Pa-81	4	1107	G	IVv	
Viso:	81		131.308			
Poškonių sen.	Po-1	5	1516	G	IVv	Kapitalinis remontas
Poškonių sen.	Po-2	6	842	Ž	IIIv	
Poškonių sen.	Po-3	4	529	Ž	IIIv	
Poškonių sen.	Po-4	4	1291	Ž	IIIv	Kapitalinis remontas
Poškonių sen.	Po-5	6	516	Ž	IIIv	Kapitalinis remontas
Poškonių sen.	Po-6	4	519	G	IVv	Kapitalinis remontas
Poškonių sen.	Po-7	7	336	Ž	IIv	Kapitalinis remontas
Poškonių sen.	Po-8	5	1881	Ž	IIIv	Kapitalinis remontas
Poškonių sen.	Po-9	6	1481	A	IIIv	Kapitalinis remontas
Poškonių sen.	Po-10	6	765	Ž	IIIv	Kapitalinis remontas
Poškonių sen.	Po-11	3	335	G	IVv	Kapitalinis remontas
Poškonių sen.	Po-12	5	407	Ž	IIIv	
Poškonių sen.	Po-13	4	225	Ž	IIIv	
Poškonių sen.	Po-14	3	809	Ž	IIIv	Kapitalinis remontas
Poškonių sen.	Po-15	7	1150	Ž	IIv	
Poškonių sen.	Po-16	6	1948	Ž	IIIv	Kapitalinis remontas
Poškonių sen.	Po-17	5	2596	Ž	IIIv	Kapitalinis remontas
Poškonių sen.	Po-18	5	1903	Ž	IIIv	
Poškonių sen.	Po-19	5	2176	Ž	IIIv	
Poškonių sen.	Po-20	7	4067	Ž	IIv	
Poškonių sen.	Po-21	4	299	G	IVv	Kapitalinis remontas
Poškonių sen.	Po-22	7	560	Ž	IIv	

ŠALČININKŲ RAJONO SAVIVALDYBĖS TERITORIJOS VIETINĖS REIKŠMĖS KELIŲ TINKLO IŠDĖSTYMO
ŽEMĖTVARKOS SCHEMA

<i>Seniūnijos pavadinimas</i>	<i>Kelio Nr.</i>	<i>Kelio plotis, m</i>	<i>Kelio ilgis, m</i>	<i>Kelio danga (A-asfaltas, Ž-žvyras, G-gruntas, Gr-grindinys)</i>	<i>Kelio kategorija</i>	<i>Rekomenduojamas remonto poreikis (remonto tipas turi būti tikslinamas atliekant atskirų ruožų techninį vertinimą)</i>
Poškonių sen.	Po-23	3	1277	G	IVv	
Poškonių sen.	Po-24	4	699	Ž	IIIv	
Poškonių sen.	Po-25	3	991	Ž	IIIv	Kapitalinis remontas
Poškonių sen.	Po-26	3	926	Ž	IIIv	
Poškonių sen.	Po-27	7	751	Ž	IIv	
Poškonių sen.	Po-28	4	3420	Ž	IIIv	Kapitalinis remontas
Poškonių sen.	Po-28	4	1462	Ž	IIIv	
Viso:	28		35.677			
Šalčininkų sen.	Ša-1	6	1064	Ž	IIIv	Kapitalinis remontas
Šalčininkų sen.	Ša-2	3	787	Ž	IIIv	Kapitalinis remontas
Šalčininkų sen.	Ša-3	5	1854	G	IVv	Kapitalinis remontas
Šalčininkų sen.	Ša-4	3	3018	G	IVv	Kapitalinis remontas
Šalčininkų sen.	Ša-5	5	2334	Ž	IIIv	
Šalčininkų sen.	Ša-6	5	242	Ž	IIIv	Kapitalinis remontas
Šalčininkų sen.	Ša-7	5	2466	Ž	IIIv	
Šalčininkų sen.	Ša-8	5	329	Ž	IIIv	
Šalčininkų sen.	Ša-9	3	466	G	IVv	Kapitalinis remontas
Šalčininkų sen.	Ša-10	5	517	Ž	IIIv	
Šalčininkų sen.	Ša-11	5	433	Ž	IIIv	Kapitalinis remontas
Šalčininkų sen.	Ša-12	5	75	Ž	IIIv	
Šalčininkų sen.	Ša-13	5	455	Ž	IIIv	Kapitalinis remontas
Šalčininkų sen.	Ša-14	4	2149	Ž	IIIv	
Šalčininkų sen.	Ša-15	4	1366	G	IVv	
Šalčininkų sen.	Ša-16	6	212	Ž	IIIv	Kapitalinis remontas
Šalčininkų sen.	Ša-17	4	890	Ž	IIIv	
Šalčininkų sen.	Ša-18	4	1792	G	IVv	Kapitalinis remontas
Šalčininkų sen.	Ša-19	3	2008	Ž	IIIv	
Šalčininkų sen.	Ša-20	8	2087	Ž	IIv	Kapitalinis remontas
Šalčininkų sen.	Ša-20	8	534	Ž	IIv	Kapitalinis remontas
Šalčininkų sen.	Ša-20	8	77	A	Iv	Kapitalinis remontas
Šalčininkų sen.	Ša-21	3	141	Ž	IIIv	
Šalčininkų sen.	Ša-22	4	376	Ž	IIIv	Kapitalinis remontas
Šalčininkų sen.	Ša-23	6	304	A	IIIv	
Šalčininkų sen.	Ša-24	4	216	G	IVv	Kapitalinis remontas
Šalčininkų sen.	Ša-25	8	1355	Ž	IIIv	
Šalčininkų sen.	Ša-25	8	112	A	IIIv	
Šalčininkų sen.	Ša-26	8	2360	Ž	IIv	Kapitalinis remontas
Šalčininkų sen.	Ša-27	8	455	Ž	IIv	
Šalčininkų sen.	Ša-28	8	512	Ž	IIv	
Šalčininkų sen.	Ša-29	5	460	Ž	IIIv	
Šalčininkų sen.	Ša-30	6	223	Ž	IIIv	
Šalčininkų sen.	Ša-31	6	2186	Ž	IIIv	Kapitalinis remontas
Šalčininkų sen.	Ša-32	5	512	Ž	IIIv	

**ŠALČININKŲ RAJONO SAVIVALDYBĖS TERITORIJOS VIETINĖS REIŠMĖS KELIŲ TINKLO IŠDĖSTYMO
ŽEMĖTVARKOS SCHEMA**

<i>Seniūnijos pavadinimas</i>	<i>Kelio Nr.</i>	<i>Kelio plotis, m</i>	<i>Kelio ilgis, m</i>	<i>Kelio danga (A- asfaltas, Ž- žvyras, G- gruntas, Gr - grindinys)</i>	<i>Kelio kategorija</i>	<i>Rekomenduojamas remonto poreikis (remonto tipas turi būti tikslinamas atliekant atskirų ruožų techninį vertinimą)</i>
Šalčininkų sen.	Ša-32	3	326	Ž	IIIv	
Šalčininkų sen.	Ša-33	3	420	Ž	IIIv	
Šalčininkų sen.	Ša-34	7	734	Ž	IIIv	
Šalčininkų sen.	Ša-35	8	1602	Ž	IIv	
Šalčininkų sen.	Ša-36	5	644	Ž	IIIv	
Šalčininkų sen.	Ša-37	7	1035	Ž	IIv	Kapitalinis remontas
Šalčininkų sen.	Ša-38	4	956	Ž	IIIv	
Šalčininkų sen.	Ša-39	5	617	Ž	IIIv	
Šalčininkų sen.	Ša-40	4	729	Ž	IIIv	
Šalčininkų sen.	Ša-41	8	2132	Ž	IIv	
Šalčininkų sen.	Ša-42	3	706	Ž	IIIv	Kapitalinis remontas
Šalčininkų sen.	Ša-43	6	390	Ž	IIIv	Kapitalinis remontas
Šalčininkų sen.	Ša-44	6	2469	Ž	IIIv	
Šalčininkų sen.	Ša-45	5	546	Ž	IIIv	Kapitalinis remontas
Šalčininkų sen.	Ša-46	4	2333	Ž	IIIv	
Šalčininkų sen.	Ša-47	4	1786	Ž	IIIv	
Šalčininkų sen.	Ša-48	5	312	Ž	IVv	Kapitalinis remontas
Šalčininkų sen.	Ša-49	8	233	Ž	IIv	
Šalčininkų sen.	Ša-50	3	612	Ž	IIIv	
Šalčininkų sen.	Ša-51	6	1027	Ž	IIIv	Kapitalinis remontas
Šalčininkų sen.	Ša-52	5	1399	Ž	IIIv	
Šalčininkų sen.	Ša-53	6	322	Ž	IIIv	
Šalčininkų sen.	Ša-54	3	362	Ž	IIIv	
Šalčininkų sen.	Ša-65	3	108	Ž	IIIv	
Šalčininkų sen.	Ša-56	4	477	Ž	IIIv	
Šalčininkų sen.	Ša-57	4	98	Ž	IIIv	
Šalčininkų sen.	Ša-58	5	307	A	IIv	
Šalčininkų sen.	Ša-59	6	377	Ž	IIIv	
Šalčininkų sen.	Ša-60	3	576	G	IVv	
Šalčininkų sen.	Ša-61	3	394	Ž	IVv	
Šalčininkų sen.	Ša-62	3	209	Ž	IVv	
Šalčininkų sen.	Ša-63	3	221	Ž	IIIv	
Šalčininkų sen.	Ša-64	3	450	G	IVv	
Šalčininkų sen.	Ša-65	3	361	Ž	IVv	
Viso:	66		59.637			
Turgelių sen.	Tu-1	3	2368	Ž	IIIv	
Turgelių sen.	Tu-2	3	533	G	IVv	
Turgelių sen.	Tu-3	5	1096	G	IVv	Kapitalinis remontas
Turgelių sen.	Tu-4	4	1302	G	IVv	Kapitalinis remontas
Turgelių sen.	Tu-5	6	1607	Ž	IIIv	
Turgelių sen.	Tu-6	4	731	G	IVv	Kapitalinis remontas
Turgelių sen.	Tu-7	4	469	Ž	IIIv	
Turgelių sen.	Tu-8	6	3765	Ž	IIIv	

ŠALČIŅINKŲ RAJONO SAVIVALDYBĖS TERITORIJOS VIETINĖS REIKŠMĖS KELIŲ TINKLO IŠDĖSTYMO
ŽEMĖTVARKOS SCHEMA

<i>Seniūnijos pavadinimas</i>	<i>Kelio Nr.</i>	<i>Kelio plotis, m</i>	<i>Kelio ilgis, m</i>	<i>Kelio danga (A- asfaltas, Ž- žvyras, G- gruntas, Gr - grindinys)</i>	<i>Kelio kategorija</i>	<i>Rekomenduojamas remonto poreikis (remonto tipas turi būti tikslinamas atliekant atskirų ruožų techninį vertinimą)</i>
Turgelių sen.	Tu-9	3	527	G	IVv	
Turgelių sen.	Tu-10	3	1303	G	IVv	Kapitalinis remontas
Turgelių sen.	Tu-11	5	1382	Ž	IIIv	
Turgelių sen.	Tu-12	4	2633	Ž	IIIv	Kapitalinis remontas
Turgelių sen.	Tu-13	5	888	G	IVv	Kapitalinis remontas
Turgelių sen.	Tu-14	3	1039	G	IVv	Kapitalinis remontas
Turgelių sen.	Tu-15	5	1176	Ž	IIIv	
Turgelių sen.	Tu-16	5	964	Ž	IIIv	
Turgelių sen.	Tu-17	6	310	Ž	IIIv	
Turgelių sen.	Tu-18	3	387	Ž	IVv	
Turgelių sen.	Tu-19	6	562	Ž	IIIv	
Turgelių sen.	Tu-20	5	947	Ž	IIIv	
Turgelių sen.	Tu-20	4	135	A	IIIv	
Turgelių sen.	Tu-21	3	282	Ž	IIIv	
Turgelių sen.	Tu-22	5	1465	Ž	IIIv	
Turgelių sen.	Tu-23	3	3086	G	IVv	Kapitalinis remontas
Turgelių sen.	Tu-24	4	1195	G	IVv	Kapitalinis remontas
Turgelių sen.	Tu-25	6	1902	Ž	IIIv	
Turgelių sen.	Tu-26	5	515	Ž	IIIv	
Turgelių sen.	Tu-27	6	2983	Ž	IIIv	
Turgelių sen.	Tu-28	6	407	Ž	IIIv	
Turgelių sen.	Tu-29	7	661	Ž	IIv	
Turgelių sen.	Tu-30	5	445	Ž	IIIv	
Turgelių sen.	Tu-31	5	1048	G	IVv	Kapitalinis remontas
Turgelių sen.	Tu-32	4	686	G	IVv	Kapitalinis remontas
Turgelių sen.	Tu-33	5	1211	Ž	IIIv	
Turgelių sen.	Tu-34	4	2249	G	IVv	Kapitalinis remontas
Turgelių sen.	Tu-35	5	1121	G	IVv	Kapitalinis remontas
Turgelių sen.	Tu-36	6	376	Ž	IIIv	
Turgelių sen.	Tu-37	3	507	G	IVv	
Turgelių sen.	Tu-38	6	4330	Ž	IIIv	
Turgelių sen.	Tu-39	3	756	G	IVv	
Turgelių sen.	Tu-40	3	205	G	IVv	
Turgelių sen.	Tu-41	5	1107	Ž	IIIv	
Turgelių sen.	Tu-42	7	1830	Ž	IIv	
Turgelių sen.	Tu-43	7	2278	Ž	IIv	
Turgelių sen.	Tu-43	7	1428	Ž	IIv	Kapitalinis remontas
Turgelių sen.	Tu-44	4	1197	Ž	IIIv	
Turgelių sen.	Tu-45	4	2043	Ž	IIIv	Kapitalinis remontas
Turgelių sen.	Tu-46	5	2384	Ž	IIIv	Kapitalinis remontas
Turgelių sen.	Tu-47	5	370	Ž	IIIv	Kapitalinis remontas
Turgelių sen.	Tu-48	5	1497	G	IVv	Kapitalinis remontas
Turgelių sen.	Tu-49	3	2661	Ž	IIIv	Kapitalinis remontas

ŠALČIŅINKŲ RAJONO SAVIVALDYBĖS TERITORIJOS VIETINĖS REIKŠMĖS KELIŲ TINKLO IŠDĖSTYMO
ŽEMĖTVARKOS SCHEMA

<i>Seniūnijos pavadinimas</i>	<i>Kelio Nr.</i>	<i>Kelio plotis, m</i>	<i>Kelio ilgis, m</i>	<i>Kelio danga (A- asfaltas, Ž- žvyras, G- gruntas, Gr - grandinys)</i>	<i>Kelio kategorija</i>	<i>Rekomenduojamas remonto poreikis (remonto tipas turi būti tikslinamas atliekant atskirų ruožų techninį vertinimą)</i>
Turgelių sen.	Tu-50	5	839	Ž	IIIv	
Turgelių sen.	Tu-51	6	1408	Ž	IIIv	
Turgelių sen.	Tu-52	6	1455	Ž	IIIv	
Turgelių sen.	Tu-53	5	724	Ž	IIIv	
Turgelių sen.	Tu-54	3	1344	G	IVv	
Turgelių sen.	Tu-54	3	369	G	IVv	Kapitalinis remontas
Turgelių sen.	Tu-55	3	1354	G	IVv	Kapitalinis remontas
Turgelių sen.	Tu-56	5	977	G	IVv	Kapitalinis remontas
Turgelių sen.	Tu-57	3	1713	G	IVv	Kapitalinis remontas
Turgelių sen.	Tu-58	5	146	G	IVv	Kapitalinis remontas
Turgelių sen.	Tu-59	5	475	G	IVv	Kapitalinis remontas
Turgelių sen.	Tu-60	5	1023	Ž,G	IIIv	
Turgelių sen.	Tu-61	5	2209	Ž	IIIv	
Turgelių sen.	Tu-62	4	339	G	IVv	Kapitalinis remontas
Turgelių sen.	Tu-63	3	419	Ž	IIIv	
Turgelių sen.	Tu-64	4	460	G	IVv	Kapitalinis remontas
Turgelių sen.	Tu-65	3	1635	G	IVv	Kapitalinis remontas
Turgelių sen.	Tu-66	5	163	Ž	IIIv	
Turgelių sen.	Tu-67	3	341	G	IVv	
Turgelių sen.	Tu-67	4	158	Ž	IVv	
Turgelių sen.	Tu-68	4	565	Ž	IIIv	
Turgelių sen.	Tu-69	4	436	Ž	IVv	
Turgelių sen.	Tu-69	3	379	G	IVv	
Turgelių sen.	Tu-70	3	466	G	IVv	
Viso:	70		85.746			
Viso bendrai, km:	620		738,34			

Priedas Nr. 2. Gatvių tinklas Šalčininkų r. sav. teritorijoje

<i>Seniūnijos pav. pav.</i>	<i>Gyvenamosios vietovės pav.</i>	<i>Gatvės pav.</i>	<i>Gatvės plotis, m</i>	<i>Gatvės ilgis, m</i>	<i>Kelio danga (A- asfaltas, Ž-žvyras, G- gruntas, Gr - grindinys)</i>	<i>Gatvės kategorija</i>	<i>Rekomenduojamas remonto poreikis (remonto tipas turi būti tikslinamas atliekant atskirų ruožų techninį vertinimą)</i>
Akmenynės sen.	Abolų k.	Didžioji g.	5	378	Gr	D	
Akmenynės sen.	Abolų k.	Mažoji g.	8	1847	A	D	
Akmenynės sen.	Abolų k.	Mažoji g.	8	655	Ž	D	
Akmenynės sen.	Akmenynės k.	Bažnyčios g.	8	2995	A	D	
Akmenynės sen.	Akmenynės k.	Naujoji g.	5, 8	757	A	D	
Akmenynės sen.	Akmenynės k.	Senoji g.	4, 5	585	A	D	
Akmenynės sen.	Akmenynės k.	Užupio g.	4, 5	285	Ž	D	
Akmenynės sen.	Anuliškių k.	Mažoji g.	8	6	A	D	
Akmenynės sen.	Duksių k.	Kurmelių g.	10	45	Ž	D	
Akmenynės sen.	Jankūnų k.	Miško g.	3	541	G	D	Kapitalinis remontas
Akmenynės sen.	Kalniškių k.	Kalniškių g.	5	678	Ž	D	
Akmenynės sen.	Kurmelių k.	Kurmelių g.	8	852	A	D	
Akmenynės sen.	Kurmelių k.	Kurmelių g.	6	603	Ž	D	
Akmenynės sen.	Kurmelių k.	Kurmelių g.	10	321	Ž	D	
Akmenynės sen.	Negibėnų k.	Negibėnų g.	5, 6	1422	Ž	D	
Akmenynės sen.	Žaltūnų k.	Ilgoji g.	10	1988	Ž	D	
Akmenynės sen.	Žaltūnų k.	Mažoji g.	5	471	Ž	D	
Akmenynės sen.	Žaltūnų k.	Mažoji g.	5	191	Ž	D	Kapitalinis remontas
B. Vokės sen.	Baltosios Vokės m.	A. Mickevičiaus g.	5	299	A	D1	
B. Vokės sen.	Baltosios Vokės m.	Alyvų g.	3	145	G	D	Kapitalinis remontas
B. Vokės sen.	Baltosios Vokės m.	Durpininkų g.	5, 7	469	A	C2	
B. Vokės sen.	Baltosios Vokės m.	Durpininkų g.	6	298	Ž	C2	
B. Vokės sen.	Baltosios Vokės m.	Durpininkų g.	5, 7	236	A	D2	
B. Vokės sen.	Baltosios Vokės m.	Geležinkelio g.	5, 6	1171	A	C2	
B. Vokės sen.	Baltosios Vokės m.	Gėlių g.	5	160	A	D2	
B. Vokės sen.	Baltosios Vokės m.	Macelių g.	10	573	A	C1	
B. Vokės sen.	Baltosios Vokės m.	Miško g.	5	276	A	D2	
B. Vokės sen.	Baltosios Vokės m.	Miško g.	3	178	G	D	Kapitalinis remontas
B. Vokės sen.	Baltosios Vokės m.	Naujoji g.	5	252	A	D2	
B. Vokės sen.	Baltosios Vokės m.	Pušyno g.	5	557	Ž	D2	
B. Vokės sen.	Baltosios Vokės m.	Slyvų g.	3	88	G	D	Kapitalinis remontas
B. Vokės sen.	Baltosios Vokės m.	Sodų g.	5	247	G	D2	Kapitalinis remontas

ŠALČININKŲ RAJONO SAVIVALDYBĖS TERITORIJOS VIETINĖS REIKŠMĖS KELIŲ TINKLO IŠDĖSTYMO
ŽEMĖTVARKOS SCHEMA

<i>Seniūnijos pav. pav.</i>	<i>Gyvenamosios vietovės pav.</i>	<i>Gatvės pav.</i>	<i>Gatvės plotis, m</i>	<i>Gatvės ilgis, m</i>	<i>Kelio danga (A- asfaltas, Ž-žvyras, G- gruntas, Gr - grindinys)</i>	<i>Gatvės kategorija</i>	<i>Rekomenduojamas remonto poreikis (remonto tipas turi būti tikslinamas atliekant atskirų ruožų techninį vertinimą)</i>
B. Vokės sen.	Baltosios Vokės m.	Šilo g.	5	127	G	D2	Kapitalinis remontas
B. Vokės sen.	Baltosios Vokės m.	Šilo g.	4	174	G	D2	Kapitalinis remontas
B. Vokės sen.	Baltosios Vokės m.	T. Kosciuškos g.	5	248	A	D2	
B. Vokės sen.	Baltosios Vokės m.	Vilniaus g.	10	1242	A	C1	
B. Vokės sen.	Baltosios Vokės m.	Vyšnių g.	3, 5	340	G	D2	Kapitalinis remontas
B. Vokės sen.	Baltosios Vokės m.	Žalioji g.	5	401	A	D2	
B. Vokės sen.	Rūdninkų k.	Medžiotojų g.	3	682	G	D	Kapitalinis remontas
B. Vokės sen.	Rudnios k.	Grybų g.	3	494	G	D	Kapitalinis remontas
B. Vokės sen.	Rudnios k.	Lauko g.	6	348	G	D	Kapitalinis remontas
B. Vokės sen.	Rudnios k.	Vilniaus g.	10	116	A	C1	
B. Vokės sen.	Rudnios k.	Vilniaus g.	5, 6, 8	2090	Ž	D	
B. Vokės sen.	Rudnios k.	Vokės g.	10	811	A	C	
B. Vokės sen.	Žagarinės k.	Astrų g.	3	79	G	D	Kapitalinis remontas
B. Vokės sen.	Žagarinės k.	Daržų g.	5	313	Ž	D	
B. Vokės sen.	Žagarinės k.	Durpininkų g.	6	263	Ž	C2	
B. Vokės sen.	Žagarinės k.	Jazminų g.	5	116	G	D	Kapitalinis remontas
B. Vokės sen.	Žagarinės k.	Jurginų g.	3	215	G	D	Kapitalinis remontas
B. Vokės sen.	Žagarinės k.	Lelijų g.	3	226	G	D	Kapitalinis remontas
B. Vokės sen.	Žagarinės k.	Macelių g.	10	1233	A	C1	
B. Vokės sen.	Žagarinės k.	Medžiotojų g.	3	242	G	D	Kapitalinis remontas
B. Vokės sen.	Žagarinės k.	Merkio g.	5	347	G	D	Kapitalinis remontas
B. Vokės sen.	Žagarinės k.	Mėtų g.	3	227	G	D	Kapitalinis remontas
B. Vokės sen.	Žagarinės k.	Pamiškės g.	5	157	G	D	Kapitalinis remontas
B. Vokės sen.	Žagarinės k.	Paupio g.	3	457	G	D	Kapitalinis remontas
B. Vokės sen.	Žagarinės k.	Pievų g.	4	315	G	D	Kapitalinis remontas
B. Vokės sen.	Žagarinės k.	Pušyno g.	5	9	Ž	D2	
B. Vokės sen.	Žagarinės k.	Rūtų g.	3	230	G	D	Kapitalinis remontas
B. Vokės sen.	Žagarinės k.	Šokių g.	3	302	G	D	Kapitalinis remontas
B. Vokės sen.	Žagarinės k.	Vienuolyno g.	5	242	G	D	Kapitalinis remontas
Butrimonių sen.	Armonių k.	Vieškelio g.	4	122	G	D	Kapitalinis remontas

ŠALČIŪNŲ RAJONO SAVIVALDYBĖS TERITORIJOS VIETINĖS REIKŠMĖS KELIŲ TINKLO IŠDĖSTYMO
ŽEMĖTVARKOS SCHEMA

<i>Seniūnijos pav. pav.</i>	<i>Gyvenamosios vietovės pav.</i>	<i>Gatvės pav.</i>	<i>Gatvės plotis, m</i>	<i>Gatvės ilgis, m</i>	<i>Kelio danga (A- asfaltas, Ž-žvyras, G- gruntas, Gr - grindinys)</i>	<i>Gatvės kategorija</i>	<i>Rekomenduojamas remonto poreikis (remonto tipas turi būti tikslinamas atliekant atskirų ruožų techninį vertinimą)</i>
Butrimonių sen.	Balandiškių k.	Vieškelio g.	4	50	G	D	Kapitalinis remontas
Butrimonių sen.	Butrimonių k.	Bažnyčios g.	10	1530	A	C	
Butrimonių sen.	Butrimonių k.	Draugystės g.	6	622	A	D	
Butrimonių sen.	Butrimonių k.	Jaunystės g.	3, 5	335	A	D	
Butrimonių sen.	Butrimonių k.	Kaštonų g.	5	400	A	D	
Butrimonių sen.	Butrimonių k.	Lauko g.	6	84	Ž	D	
Butrimonių sen.	Butrimonių k.	Lauko g.	3	322	Ž	D	
Butrimonių sen.	Butrimonių k.	Mokyklos g.	5	651	A	D	
Butrimonių sen.	Butrimonių k.	Naujoji g.	5	238	A	D	
Butrimonių sen.	Butrimonių k.	Rakliškių g.	8	408	A	D	
Butrimonių sen.	Čiuronių k.	Sodų g.	8	796	Ž	D	
Butrimonių sen.	Dailidžių k.	Mokyklos g.	4	378	Ž	D	
Butrimonių sen.	Dailidžių k.	Mokyklos g.	5	186	A	D	
Butrimonių sen.	Dailidžių k.	Mokyklos g.	5	292	A	D	
Butrimonių sen.	Dailidžių k.	Mokyklos g.	5	357	A	D	
Butrimonių sen.	Dailidžių k.	Pagrindinė g.	3	1536	A	D	
Butrimonių sen.	Dailidžių k.	Pagrindinė g.	10	3	A	C	
Butrimonių sen.	Dailidžių k.	Žalioji g.	5	512	A	D	
Butrimonių sen.	Dailidžių k.	Žalioji g.	5	128	Ž	D	
Butrimonių sen.	Gudakampio k.	Jaunystės g.	4, 7	2147	Ž	D	
Butrimonių sen.	Gudakampio k.	Kaštonų g.	7	52	Ž	D	
Butrimonių sen.	Gudakampio k.	Žvėryno g.	7	1157	Ž	D	
Butrimonių sen.	Jančiūnų k.	Darželio g.	5	691	A	D	
Butrimonių sen.	Jančiūnų k.	Gėlių g.	5	181	A	D	
Butrimonių sen.	Jančiūnų k.	Kaštonų g.	7	425	Ž	D	
Butrimonių sen.	Jančiūnų k.	Kaštonų g.	7	394	A	D	
Butrimonių sen.	Jančiūnų k.	Mokyklos g.	6	949	A	D	
Butrimonių sen.	Jančiūnų k.	Pagrindinė g.	10	9	A	C	
Butrimonių sen.	Jančiūnų k.	Parko g.	10	2656	A	C	
Butrimonių sen.	Jančiūnų k.	Saulėtoji g.	5	654	A	D	
Butrimonių sen.	Jančiūnų k.	Tylioji g.	5	247	A	D	
Butrimonių sen.	Jančiūnų k.	Žalioji g.	5	147	A	D	
Butrimonių sen.	Janonių k.	Lauko g.	3	859	G	D	Kapitalinis remontas
Butrimonių sen.	Janonių k.	Parko g.	10	1015	A	C	
Butrimonių sen.	Jundiliškių k.	Pagrindinė g.	8	93	Ž	D	
Butrimonių sen.	Jurgionių k.	Draugystės g.	6	29	A	D	
Butrimonių sen.	Jurgionių k.	Lauko g.	6	1589	Ž	D	
Butrimonių sen.	Jurgionių k.	Miško g.	3	1758	G	D	Kapitalinis remontas
Butrimonių sen.	Jurgionių k.	Pagrindinė g.	8	1401	Ž	D	
Butrimonių sen.	Jurgionių k.	Pagrindinė g.	8	156	A	D	

ŠALČIŪNŲ RAJONO SAVIVALDYBĖS TERITORIJOS VIETINĖS REIKŠMĖS KELIŲ TINKLO IŠDĖSTYMO
ŽEMĖTVARKOS SCHEMA

<i>Seniūnijos pav. pav.</i>	<i>Gyvenamosios vietovės pav.</i>	<i>Gatvės pav.</i>	<i>Gatvės plotis, m</i>	<i>Gatvės ilgis, m</i>	<i>Kelio danga (A- asfaltas, Ž-žvyras, G- gruntas, Gr - grindinys)</i>	<i>Gatvės kategorija</i>	<i>Rekomenduojamas remonto poreikis (remonto tipas turi būti tikslinamas atliekant atskirų ruožų techninį vertinimą)</i>
Butrimonių sen.	Jurgionių k.	Pasienio g.	8	17	A	D	
Butrimonių sen.	Jurgionių k.	Žalioji g.	3	18	G	D	Kapitalinis remontas
Butrimonių sen.	Jurgionių k.	Žalioji g.	3, 5	2057	Ž	D	
Butrimonių sen.	Jurgionių k.	Žalioji g.	3	30	G	D	Kapitalinis remontas
Butrimonių sen.	Kužių k.	Pasienio g.	8	2269	Ž	D	
Butrimonių sen.	Kužių k.	Pasienio g.	8	261	A	D	
Butrimonių sen.	Laukininkų k.	Vieškelio g.	4	153	G	D	Kapitalinis remontas
Butrimonių sen.	Narkuškių vs.	Jaunystės g.	4, 7	473	Ž	D	
Butrimonių sen.	Naujasėdžių k.	Gėlių g.	6	1313	Ž	D	
Butrimonių sen.	Naujasėdžių k.	Pagrindinė g.	10	1320	A	C	
Butrimonių sen.	Naujųjų Rakliškių k.	Saulėtoji g.	8	1	Ž	D	
Butrimonių sen.	Naujųjų Rakliškių k.	Sodų g.	8	26	Ž	D	
Butrimonių sen.	Paraisčio k.	Pelkės g.	3, 5	2125	Ž	D	
Butrimonių sen.	Paraisčio k.	Sodų g.	8	120	Ž	D	
Butrimonių sen.	Paraisčio k.	Vieškelio g.	4	1512	G	D	Kapitalinis remontas
Butrimonių sen.	Raščiūnų k.	Miško g.	5	756	Ž	D	
Butrimonių sen.	Rėžių k.	Saulėtoji g.	8	1196	Ž	D	
Butrimonių sen.	Rėžių k.	Sodų g.	8	1693	Ž	D	
Butrimonių sen.	Stavidonių k.	Saulėtoji g.	8	1529	Ž	D	
Butrimonių sen.	Stavidonių k.	Žalioji g.	7, 8	2315	Ž	D	
Butrimonių sen.	Šaulių k.	Lauko g.	3	767	Ž	D	
Butrimonių sen.	Šaulių k.	Saulėtoji g.	6	1369	Ž	D	
Butrimonių sen.	Šaulių k.	Saulėtoji g.	3	1051	Ž	D	
Butrimonių sen.	Žvėryno k.	Žvėryno g.	7	271	Ž	D	
Dainavos sen.	Dainavos k.	Gėlių g.	5	257	A	D	
Dainavos sen.	Dainavos k.	Gėlių g.	3, 6	705	Ž	D	Kapitalinis remontas
Dainavos sen.	Dainavos k.	Gėlių g.	3	233	Ž	D	
Dainavos sen.	Dainavos k.	Jaunimo g.	3, 5	714	Ž	D	
Dainavos sen.	Dainavos k.	Naujoji g.	5	386	Ž	D	
Dainavos sen.	Dainavos k.	Sodų g.	8	2180	A	D	
Dainavos sen.	Dainavos k.	Sodų g.	8	193	Ž	D	
Dainavos sen.	Gilviniškių k.	S. Rapolionio g.	7	1287	Ž	D	
Dainavos sen.	Gilviniškių k.	Žalioji g.	6	1145	Ž	D	
Dainavos sen.	Juršiškių k.	K. Narbuto g.	8	1805	Ž	D	Kapitalinis remontas
Dainavos sen.	Juršiškių k.	Parko g.	5	2239	Ž	D	Kapitalinis remontas
Dainavos sen.	Kudelionių k.	Užupio g.	9, 10	396	A	D	

ŠALČIŅINKŲ RAJONO SAVIVALDYBĖS TERITORIJOS VIETINĖS REIKŠMĖS KELIŲ TINKLO IŠDĖSTYMO
ŽEMĖTVARKOS SCHEMA

Seniūnijos pav. pav.	Gyvenamosios vietovės pav.	Gatvės pav.	Gatvės plotis, m	Gatvės ilgis, m	Kelio danga (A- asfaltas, Ž-žvyras, G- gruntas, Gr - grindinys)	Gatvės kategorija	Rekomenduojamas remonto poreikis (remonto tipas turi būti tikslinamas atliekant atskirų ruožų techninį vertinimą)
Dainavos sen.	Naujadvario k.	Alksnių g.	3	934	G	D	Kapitalinis remontas
Dainavos sen.	Naujadvario k.	Ilgoji g.	3, 4	1123	G	D	Kapitalinis remontas
Dainavos sen.	Naujadvario k.	K. Narbuto g.	8	31	Ž	D	Kapitalinis remontas
Dainavos sen.	Naujadvario k.	Pakrantės g.	3	1113	G	D	Kapitalinis remontas
Dainavos sen.	Naujadvario k.	Užupio g.	9, 10	938	A	D	
Dainavos sen.	Naujadvario k.	Užupio g.	10	963	Ž	D	
Dainavos sen.	Pajuodupio k.	Liepų g.	8	297	Ž	D	
Dainavos sen.	Pajuodupio k.	Senoji g.	3, 8	907	Ž	D	
Dainavos sen.	Pajuodupio k.	Sodų g.	5	452	Ž	D	
Dainavos sen.	Pajuodupio k.	Versekos g.	3	252	G	D	Kapitalinis remontas
Dainavos sen.	Užuklonių k.	Senoji g.	3, 8	65	Ž	D	
Dainavos sen.	Vėžionių k.	Jazminių g.	8	1395	A	D	
Dainavos sen.	Vėžionių k.	Jazminių g.	8	1064	Ž	D	
Dainavos sen.	Vėžionių k.	Jazminių g.	8	821	Ž	D	
Dainavos sen.	Vėžionių k.	Parko g.	5	4	Ž	D	Kapitalinis remontas
Dieveniškių sen.	Avietinės k.	Geranionų g.	10	24	A	C2	
Dieveniškių sen.	Daulėnų k.	Jaunimo g.	5	393	G	D	Kapitalinis remontas
Dieveniškių sen.	Daulėnų k.	Pilies g.	7, 8	1399	A	D	
Dieveniškių sen.	Daulėnų k.	Pilies g.	10	707	Ž	D	
Dieveniškių sen.	Daulėnų k.	Pilies g.	10	455	Ž	D	
Dieveniškių sen.	Dieveniškių mstl.	Aido g.	5	253	A	D2	
Dieveniškių sen.	Dieveniškių mstl.	Aido g.	5	141	Ž	D2	
Dieveniškių sen.	Dieveniškių mstl.	Aido g.	5	140	Ž	D2	
Dieveniškių sen.	Dieveniškių mstl.	Ašmenos g.	7, 10	643	A	D1	
Dieveniškių sen.	Dieveniškių mstl.	Geranionų g.	10	961	A	C2	
Dieveniškių sen.	Dieveniškių mstl.	Girininkijos g.	5	412	A	D	
Dieveniškių sen.	Dieveniškių mstl.	Girininkijos g.	5	360	G	D	Kapitalinis remontas
Dieveniškių sen.	Dieveniškių mstl.	Naujakurių g.	5	409	A	D2	
Dieveniškių sen.	Dieveniškių mstl.	Naujoji g.	5	492	A	D2	
Dieveniškių sen.	Dieveniškių mstl.	Subotnikų g.	10	718	Ž	D1	
Dieveniškių sen.	Dieveniškių mstl.	Subotnikų g.	8	660	A	D1	
Dieveniškių sen.	Dieveniškių mstl.	Šermukšnių g.	8	696	A	D1	

ŠALČIŪNŲ RAJONO SAVIVALDYBĖS TERITORIJOS VIETINĖS REIKŠMĖS KELIŲ TINKLO IŠDĖSTYMO
ŽEMĖTVARKOS SCHEMA

<i>Seniūnijos pav. pav.</i>	<i>Gyvenamosios vietovės pav.</i>	<i>Gatvės pav.</i>	<i>Gatvės plotis, m</i>	<i>Gatvės ilgis, m</i>	<i>Kelio danga (A- asfaltas, Ž-žvyras, G- gruntas, Gr - grindinys)</i>	<i>Gatvės kategorija</i>	<i>Rekomenduojamas remonto poreikis (remonto tipas turi būti tikslinamas atliekant atskirų ruožų techninį vertinimą)</i>
Dieveniškų sen.	Dieveniškų mstl.	Vilniaus g.	7, 10	230	A	C2	
Dieveniškų sen.	Dieveniškų mstl.	Vilniaus g.	7	26	G	D1	Kapitalinis remontas
Dieveniškų sen.	Dieveniškų mstl.	Vilniaus g.	7	36	G	D1	Kapitalinis remontas
Dieveniškų sen.	Dieveniškų mstl.	Vilniaus g.	10	825	A	C2	
Dieveniškų sen.	Dieveniškų mstl.	Vilniaus g.	7, 10	177	A	D1	
Dieveniškų sen.	Dieveniškų mstl.	Žalioji g.	5	360	A	D	Kapitalinis remontas
Dieveniškų sen.	Girdžiūnų k.	Girdžiūnų g.	5	832	Ž	D	
Dieveniškų sen.	Jurgelionių k.	Beržų g.	3	309	G	D	Kapitalinis remontas
Dieveniškų sen.	Jurgelionių k.	Liepų g.	6	399	G	D	Kapitalinis remontas
Dieveniškų sen.	Jurgelionių k.	Mokyklos g.	5	1099	Ž	D	
Dieveniškų sen.	Jurgelionių k.	Norviliškių g.	10	1864	A	C	
Dieveniškų sen.	Kalvių k.	Gaujos g.	3, 4	504	G	D	Kapitalinis remontas
Dieveniškų sen.	Kalvių k.	Kalvių g.	7	672	A	D	
Dieveniškų sen.	Kaziulių k.	Kaziulių g.	5	754	Ž	D	
Dieveniškų sen.	Kaziulių k.	Sodų g.	3, 5	967	Ž	D	
Dieveniškų sen.	Krakūnų k.	Beržų g.	3	139	G	D	Kapitalinis remontas
Dieveniškų sen.	Krakūnų k.	Kaštonų g.	6	972	A	D	
Dieveniškų sen.	Krakūnų k.	Šermukšnių g.	4, 7	445	A	D	
Dieveniškų sen.	Maciučių k.	Maciučių g.	5	1109	Ž	D	
Dieveniškų sen.	Milkūnų k.	Sodų g.	4	551	G	D	Kapitalinis remontas
Dieveniškų sen.	Milkūnų k.	Žalioji g.	5	705	G	D	Kapitalinis remontas
Dieveniškų sen.	Norviliškių k.	Norviliškių g.	3, 5	567	G	D	Kapitalinis remontas
Dieveniškų sen.	Norviliškių k.	Pilies g.	3, 6, 8	1055	A	D	
Dieveniškų sen.	Norviliškių k.	Pilies g.	10	792	Ž	D	
Dieveniškų sen.	Pagaujėnų k.	Paupio g.	3, 5	900	G	D	Kapitalinis remontas
Dieveniškų sen.	Pagaujėnų k.	Pavydonių g.	5, 7	15	Ž	D	
Dieveniškų sen.	Pavydonių k.	Pavydonių g.	5, 7	940	Ž	D	
Dieveniškų sen.	Prabaščiškių k.	Prabaščiškių g.	8	400	Ž	D	
Dieveniškų sen.	Prabaščiškių k.	Tylioji g.	5	186	G	D	Kapitalinis remontas
Dieveniškų sen.	Rindžiūnų k.	Rindžiūnų g.	5, 8	459	Ž	D	
Dieveniškų sen.	Rudnios k.	Gėlių g.	5	185	G	D	Kapitalinis remontas
Dieveniškų sen.	Rudnios k.	Jaunimo g.	5	191	G	D	Kapitalinis remontas

ŠALČIŪNŲ RAJONO SAVIVALDYBĖS TERITORIJOS VIETINĖS REIKŠMĖS KELIŲ TINKLO IŠDĖSTYMO
ŽEMĖTVARKOS SCHEMA

Seniūnijos pav. pav.	Gyvenamosios vietovės pav.	Gatvės pav.	Gatvės plotis, m	Gatvės ilgis, m	Kelio danga (A- asfaltas, Ž-žvyras, G- gruntas, Gr - grindinys)	Gatvės kategorija	Rekomenduojamas remonto poreikis (remonto tipas turi būti tikslinamas atliekant atskirų ruožų techninį vertinimą)
Dieveniškų sen.	Rudnios k.	Medžiotojų g.	4	100	G	D	Kapitalinis remontas
Dieveniškų sen.	Rudnios k.	Mokyklos g.	8	440	A	D	
Dieveniškų sen.	Rudnios k.	Mokyklos g.	8	379	Ž	D	
Dieveniškų sen.	Rudnios k.	Pušų g.	3, 5	306	G	D	Kapitalinis remontas
Dieveniškų sen.	Rudnios k.	Sodų g.	4	10	G	D	Kapitalinis remontas
Dieveniškų sen.	Rudnios k.	Sodų g.	5	699	Ž	D	
Dieveniškų sen.	Rudnios k.	Žalioji g.	5	9	G	D	Kapitalinis remontas
Dieveniškų sen.	Sabaliūnų k.	Sabaliūnų g.	5	802	Ž	D	
Dieveniškų sen.	Skraičionių k.	Kaziulių g.	5	41	Ž	D	
Dieveniškų sen.	Skraičionių k.	Skraičionių g.	4, 5	1088	G	D	Kapitalinis remontas
Dieveniškų sen.	Skraičionių k.	Vilniaus g.	10	108	A	C2	
Dieveniškų sen.	Šarkaičių k.	Miško g.	3	277	G	D	Kapitalinis remontas
Dieveniškų sen.	Šarkaičių k.	Žalioji g.	8	550	A	D	
Dieveniškų sen.	Urelių k.	Urelių g.	10	765	A	C	
Dieveniškų sen.	Vaškelių k.	Vaškelių g.	3	573	G	D	Kapitalinis remontas
Dieveniškų sen.	Žižmų k.	Užupio g.	3	382	G	D	Kapitalinis remontas
Dieveniškų sen.	Žižmų k.	Žižmų g.	5	1105	Ž	D	
Eišiškių sen.	Aklės k.	Rasos g.	3	42	G	D	Kapitalinis remontas
Eišiškių sen.	Aukštalaukio k.	Vaivorykštės g.	5, 6, 8	8	A	D	
Eišiškių sen.	Dumblys k.	Rasos g.	3	1344	G	D	Kapitalinis remontas
Eišiškių sen.	Eišiškių m.	A. Mickevičiaus g.	8, 10	1192	A	C2	
Eišiškių sen.	Eišiškių m.	A. Mickevičiaus g.	8, 10	16	A	C2	
Eišiškių sen.	Eišiškių m.	Akacijų g.	5	791	A	D	
Eišiškių sen.	Eišiškių m.	Aušros g.	5	343	A	D2	
Eišiškių sen.	Eišiškių m.	Ažuolų g.	5	341	A	D2	
Eišiškių sen.	Eišiškių m.	Bažnyčios g.	5	289	A	D2	
Eišiškių sen.	Eišiškių m.	Bažnyčios g.	5	242	A	D1	
Eišiškių sen.	Eišiškių m.	Dainavos g.	5	336	A	D2	
Eišiškių sen.	Eišiškių m.	Dainavos g.	5	166	A	D1	
Eišiškių sen.	Eišiškių m.	Gegužės 3-osios g.	5	1124	A	D1	
Eišiškių sen.	Eišiškių m.	Gegužės a.	5, 8	196	A	D1	
Eišiškių sen.	Eišiškių m.	Gegužės a.	5, 8	174	A	C1	
Eišiškių sen.	Eišiškių m.	Gėlių g.	5	129	A	D2	
Eišiškių sen.	Eišiškių m.	Jono Pauliaus II g.	5	498	A	D1	
Eišiškių sen.	Eišiškių m.	Jono Pauliaus II g.	5	90	A	D2	
Eišiškių sen.	Eišiškių m.	Kaštonų g.	5	95	A	D	

**ŠALČIŅINKŲ RAJONO SAVIVALDYBĖS TERITORIJOS VIETINĖS REIKŠMĖS KELIŲ TINKLO IŠDĖSTYMO
ŽEMĖTVARKOS SCHEMA**

<i>Seniūnijos pav. pav.</i>	<i>Gyvenamosios vietovės pav.</i>	<i>Gatvės pav.</i>	<i>Gatvės plotis, m</i>	<i>Gatvės ilgis, m</i>	<i>Kelio danga (A- asfaltas, Ž-žvyras, G- gruntas, Gr - grindinys)</i>	<i>Gatvės kategorija</i>	<i>Rekomenduojamas remonto poreikis (remonto tipas turi būti tikslinamas atliekant atskirų ruožų techninį vertinimą)</i>
Eišiškių sen.	Eišiškių m.	Lauko g.	5	276	A	D2	
Eišiškių sen.	Eišiškių m.	Ligoninės g.	5	174	A	D2	
Eišiškių sen.	Eišiškių m.	Malūno g.	5	307	A	D2	
Eišiškių sen.	Eišiškių m.	Malūno g.	5	191	Ž	D2	
Eišiškių sen.	Eišiškių m.	Mokyklos g.	6	605	A	D2	
Eišiškių sen.	Eišiškių m.	Naujoji g.	8	360	A	D2	
Eišiškių sen.	Eišiškių m.	Naujoji g.	8	141	A	D1	
Eišiškių sen.	Eišiškių m.	Naujojo Plano g.	8, 11	849	A	D1	
Eišiškių sen.	Eišiškių m.	P. Cvirkos g.	8	242	A	D2	
Eišiškių sen.	Eišiškių m.	Pirties g.	5	206	A	D2	
Eišiškių sen.	Eišiškių m.	Rasos g.	3	22	G	D	Kapitalinis remontas
Eišiškių sen.	Eišiškių m.	Raubiškių g.	8	657	A	D1	
Eišiškių sen.	Eišiškių m.	Rodūnės g.	8	1274	A	C1	
Eišiškių sen.	Eišiškių m.	S. Rapolionio g.	5	408	A	D1	
Eišiškių sen.	Eišiškių m.	S. Rapolionio g.	5	132	A	D2	
Eišiškių sen.	Eišiškių m.	Sodų g.	3, 5	250	Ž	D2	
Eišiškių sen.	Eišiškių m.	Sodų g.	5	126	A	D2	
Eišiškių sen.	Eišiškių m.	Statybininkų g.	5	315	A	D2	
Eišiškių sen.	Eišiškių m.	Statybininkų g.	5	197	A	D2	
Eišiškių sen.	Eišiškių m.	Statybininkų g.	5	104	Ž	D2	
Eišiškių sen.	Eišiškių m.	Taikos g.	5	551	A	D1	
Eišiškių sen.	Eišiškių m.	Tylioji g.	5	176	A	D2	
Eišiškių sen.	Eišiškių m.	Turgaus g.	5	272	A	D2	
Eišiškių sen.	Eišiškių m.	Ulonų g.	5	261	A	D2	
Eišiškių sen.	Eišiškių m.	Užmiesčio g.	5, 7	847	A	D2	
Eišiškių sen.	Eišiškių m.	Užmiesčio g.	5	14	G	D	
Eišiškių sen.	Eišiškių m.	Užmiesčio g.	5	14	G	D	
Eišiškių sen.	Eišiškių m.	Varėnos pl.	8	873	A	C2	
Eišiškių sen.	Eišiškių m.	Vasario 16-osios g.	5	449	A	D2	
Eišiškių sen.	Eišiškių m.	Vilniaus g.	8	2024	A	C1	
Eišiškių sen.	Eišiškių m.	Vilniaus g.	8	16	A	C1	
Eišiškių sen.	Eišiškių m.	Vytauto g.	5	412	A	D2	
Eišiškių sen.	Eišiškių m.	Žalioji g.	7, 10	238	A	D2	
Eišiškių sen.	Emiliškių k.	Melioratorių g.	8	724	Ž	D	
Eišiškių sen.	Emiliškių k.	Vaivorykštės g.	5, 6, 8	762	A	D	
Eišiškių sen.	Gornostajiškių k.	A. Mickevičiaus g.	8, 10	9	A	C2	
Eišiškių sen.	Mateikonių k.	Draugystės g.	6	497	A	D1	
Eišiškių sen.	Mateikonių k.	Draugystės g.	6	215	Ž	D1	
Eišiškių sen.	Mateikonių k.	Kalnelio g.	5	361	Ž	D	
Eišiškių sen.	Mateikonių k.	Saulėtoji g.	6	1382	A	D1	

ŠALČININKŲ RAJONO SAVIVALDYBĖS TERITORIJOS VIETINĖS REIKŠMĖS KELIŲ TINKLO IŠDĖSTYMO
ŽEMĖTVARKOS SCHEMA

Seniūnijos pav. pav.	Gyvenamosios vietovės pav.	Gatvės pav.	Gatvės plotis, m	Gatvės ilgis, m	Kelio danga (A- asfaltas, Ž-žvyras, G- gruntas, Gr - grindinys)	Gatvės kategorija	Rekomenduojamas remonto poreikis (remonto tipas turi būti tikslinamas atliekant atskirų ruožų techninį vertinimą)
Eišiškių sen.	Mateikonų k.	Senoji g.	5	220	G	D	Kapitalinis remontas
Eišiškių sen.	Padvarionių k.	Dvaro g.	5	558	A	D	
Eišiškių sen.	Padvarionių k.	Jaunimo g.	6	717	A	D	
Eišiškių sen.	Panezdilių k.	Kranto g.	3, 5, 6, 8	3475	Ž	D	Kapitalinis remontas
Eišiškių sen.	Panezdilių k.	Kranto g.	8	559	A	D	
Eišiškių sen.	Tausiūnų k.	Ateities g.	8	1525	A	D	
Eišiškių sen.	Tausiūnų k.	Ateities g.	11	1370	Ž	D	
Eišiškių sen.	Tausiūnų k.	Medžiotojų g.	5	363	Ž	D	
Eišiškių sen.	Tausiūnų k.	Ūkininkų g.	6	1110	A	D	
Eišiškių sen.	Tausiūnų k.	Ūkininkų g.	6	80	Ž	D	
Eišiškių sen.	Vilkonių k.	Vilties g.	7	439	Ž	D	
Eišiškių sen.	Vilkonių k.	Vilties g.	3	542	Ž	D	
Eišiškių sen.	Vilkonių k.	Vilties g.	7	406	A	D	
Eišiškių sen.	Viškūnų k.	Kranto g.	3, 5, 6, 8	217	Ž	D	Kapitalinis remontas
Eišiškių sen.	Žagališkių k.	Melioratorių g.	8	28	Ž	D	
Gerviškių sen.	Čiužiakampio k.	Ažubalio g.	3	464	G	D	Kapitalinis remontas
Gerviškių sen.	Čiužiakampio k.	Janapolio g.	3, 4, 6	1369	A	D	Kapitalinis remontas
Gerviškių sen.	Čiužiakampio k.	Janapolio g.	3, 4, 6	1215	A	D	Kapitalinis remontas
Gerviškių sen.	Čiužiakampio k.	Janapolio g.	3, 4, 6	895	A	D	
Gerviškių sen.	Čiužiakampio k.	Liepų g.	3	212	Ž	D	Kapitalinis remontas
Gerviškių sen.	Čiužiakampio k.	Liepų g.	5	568	A	D	
Gerviškių sen.	Čiužiakampio k.	Mokyklos g.	7	695	Ž	D	Kapitalinis remontas
Gerviškių sen.	Čiužiakampio k.	Mokyklos g.	8	469	A	D	
Gerviškių sen.	Čiužiakampio k.	Šalčininkų g.	8	2812	A	C	
Gerviškių sen.	Čiužiakampio k.	Taikos g.	5	304	A	D	
Gerviškių sen.	Čiužiakampio k.	Vilties g.	5	564	A	D	
Gerviškių sen.	Čiužiakampio k.	Vilties g.	5	26	G	D	Kapitalinis remontas
Gerviškių sen.	Čiužiakampio k.	Vilties g.	5	26	G	D	Kapitalinis remontas
Gerviškių sen.	Čiužiakampio k.	Vilties g.	5	230	G	D	Kapitalinis remontas
Gerviškių sen.	Dainavos k.	Dainavos g.	3, 5	2382	Ž	D	Kapitalinis remontas
Gerviškių sen.	Dainavos k.	Daučiūnų g.	3, 5	12	Ž	D	Kapitalinis remontas

ŠALČIŅIKŲ RAJONO SAVIVALDYBĖS TERITORIJOS VIETINĖS REIKŠMĖS KELIŲ TINKLO IŠDĖSTYMO
ŽEMĖTVARKOS SCHEMA

<i>Seniūnijų pav. pav.</i>	<i>Gyvenamosios vietovės pav.</i>	<i>Gatvės pav.</i>	<i>Gatvės plotis, m</i>	<i>Gatvės ilgis, m</i>	<i>Kelio danga (A- asfaltas, Ž-žvyras, G- gruntas, Gr - grindinys)</i>	<i>Gatvės kategorija</i>	<i>Rekomenduojamas remonto poreikis (remonto tipas turi būti tikslinamas atliekant atskirų ruožų techninį vertinimą)</i>
Gerviškių sen.	Dainavos k.	Lauko g.	3, 5	776	Ž	D	Kapitalinis remontas
Gerviškių sen.	Dainavos k.	Lauko g.	5	279	A	D	
Gerviškių sen.	Dainavos k.	Lauko g.	3, 5	585	Ž	D	
Gerviškių sen.	Dainavos k.	Vilniaus g.	9	755	A	C	
Gerviškių sen.	Dainavos k.	Vilniaus g.	9	548	A	D	
Gerviškių sen.	Daučiūnų k.	Daučiūnų g.	3, 5	1344	Ž	D	Kapitalinis remontas
Gerviškių sen.	Daučiūnų k.	Daučiūnų g.	3, 5	1841	Ž	D	Kapitalinis remontas
Gerviškių sen.	Daučiūnų k.	Daučiūnų g.	3, 5	750	Ž	D	
Gerviškių sen.	Daučiūnų k.	Miško g.	5	884	Ž	D	
Gerviškių sen.	Daučiūnų k.	Miško g.	5	642	Ž	D	Kapitalinis remontas
Gerviškių sen.	Daučiūnų k.	Vilniaus g.	9	428	A	C	
Gerviškių sen.	Daučiūnų k.	Vilniaus g.	9	343	A	C	
Gerviškių sen.	Didžiųjų Sėlų k.	Didžiųjų Sėlų g.	7	1469	A	D	
Gerviškių sen.	Didžiųjų Sėlų k.	Mažųjų Sėlų g.	3	305	G	D	Kapitalinis remontas
Gerviškių sen.	Didžiųjų Sėlų k.	Vilniaus g.	9	1202	A	D	
Gerviškių sen.	Gerviškių k.	Centrinė g.	6	595	A	D	
Gerviškių sen.	Gerviškių k.	Ežero g.	5	705	A	D	
Gerviškių sen.	Gerviškių k.	Miško g.	5	628	A	D	Kapitalinis remontas
Gerviškių sen.	Gerviškių k.	Šalčios g.	9	1213	A	C	
Gerviškių sen.	Gudelių k.	Gudelių g.	4, 5	980	Ž	D	Kapitalinis remontas
Gerviškių sen.	Gudelių k.	Vilniaus g.	9	2009	A	C	
Gerviškių sen.	Kalitonių k.	Rudnios g.	7	1339	Ž	D	Kapitalinis remontas
Gerviškių sen.	Kalitonių k.	Tylioji g.	3	490	G	D	Kapitalinis remontas
Gerviškių sen.	Kalvelių k.	Kalvelių g.	3, 4	2671	Ž	D	Kapitalinis remontas
Gerviškių sen.	Kalvelių k.	Šalčios g.	9	88	A	C	
Gerviškių sen.	Kaniūkų k.	Centrinė g.	3, 8	811	Ž	D	Kapitalinis remontas
Gerviškių sen.	Kaniūkų k.	Centrinė g.	3, 8	555	Ž	D	Kapitalinis remontas
Gerviškių sen.	Kaniūkų k.	Pašalčies g.	5, 6	1067	Ž	D	Kapitalinis remontas
Gerviškių sen.	Kaniūkų k.	Pušų g.	3, 5	2164	G	D	Kapitalinis remontas
Gerviškių sen.	Kaniūkų k.	Smėlio g.	3	1851	G	D	Kapitalinis remontas
Gerviškių sen.	Karalinos k.	Janapolio g.	3, 4, 6	26	A	D	
Gerviškių sen.	Karalinos k.	Karalinos 1-oji g.	3	724	Ž	D	Kapitalinis remontas
Gerviškių sen.	Karalinos k.	Karalinos 2-oji g.	5	339	G	D	Kapitalinis remontas

ŠALČININKŲ RAJONO SAVIVALDYBĖS TERITORIJOS VIETINĖS REIKŠMĖS KELIŲ TINKLO IŠDĖSTYMO
ŽEMĖTVARKOS SCHEMA

<i>Seniūnijos pav. pav.</i>	<i>Gyvenamosios vietovės pav.</i>	<i>Gatvės pav.</i>	<i>Gatvės plotis, m</i>	<i>Gatvės ilgis, m</i>	<i>Kelio danga (A- asfaltas, Ž-žvyras, G- gruntas, Gr - grindinys)</i>	<i>Gatvės kategorija</i>	<i>Rekomenduojamas remonto poreikis (remonto tipas turi būti tikslinamas atliekant atskirų ruožų techninį vertinimą)</i>
Gerviškių sen.	Karalinos k.	Karalinos 3-oji g.	5	339	G	D	Kapitalinis remontas
Gerviškių sen.	Karalinos k.	Karalinos 4-oji g.	5	338	G	D	Kapitalinis remontas
Gerviškių sen.	Karalinos k.	Karalinos 5-oji g.	5	340	G	D	Kapitalinis remontas
Gerviškių sen.	Karalinos k.	Karalinos 6-oji g.	5	345	Ž	D	
Gerviškių sen.	Karalinos k.	Karalinos g.	3	339	Ž	D	Kapitalinis remontas
Gerviškių sen.	Karalinos k.	Sodų g.	8	1258	A	D	
Gerviškių sen.	Kidarų k.	Kidarų g.	5	943	Ž	D	Kapitalinis remontas
Gerviškių sen.	Mažųjų Sėlų k.	Mažųjų Sėlų g.	3	1346	G	D	Kapitalinis remontas
Gerviškių sen.	Mažųjų Sėlų k.	Šalčininkų g.	8	2268	A	C	
Gerviškių sen.	Pačiabatų k.	Pašalčies g.	5, 6	20	Ž	D	Kapitalinis remontas
Gerviškių sen.	Padegsnių k.	Lauko g.	3, 5	491	Ž	D	Kapitalinis remontas
Gerviškių sen.	Pašalčies k.	Alyvų g.	3	55	G	D	Kapitalinis remontas
Gerviškių sen.	Pašalčies k.	Pašalčies g.	5, 6	3197	Ž	D	Kapitalinis remontas
Gerviškių sen.	Pašalčies k.	Pašalčies g.	5, 6	1109	Ž	D	
Gerviškių sen.	Pašalčies k.	Pušyno g.	3	75	G	D	Kapitalinis remontas
Gerviškių sen.	Pašalčies k.	Saulėtoji g.	3	92	G	D	Kapitalinis remontas
Gerviškių sen.	Pašalčies k.	Serbentų g.	3	51	G	D	Kapitalinis remontas
Gerviškių sen.	Pašalčies k.	Sodų 1-oji g.	3	99	G	D	Kapitalinis remontas
Gerviškių sen.	Pašalčies k.	Sodų 1-oji g.	3	75	G	D	Kapitalinis remontas
Gerviškių sen.	Pašalčies k.	Sodų 2-oji g.	3	185	G	D	Kapitalinis remontas
Gerviškių sen.	Pašalčies k.	Sodų 3-oji g.	3	132	G	D	Kapitalinis remontas
Gerviškių sen.	Pašalčies k.	Sodų 4-oji g.	3	144	G	D	Kapitalinis remontas
Gerviškių sen.	Pašalčies k.	Sodų 5-oji g.	3	144	G	D	Kapitalinis remontas
Gerviškių sen.	Poškiškių k.	Geležinkelio g.	8	869	A	D	
Gerviškių sen.	Poškiškių k.	Liepų g.	3	426	Ž	D	Kapitalinis remontas
Gerviškių sen.	Poškiškių k.	Mokyklos g.	8	14	A	D	
Gerviškių sen.	Poškiškių k.	Šalčininkų g.	8	1524	A	C	
Gerviškių sen.	Poškiškių k.	Taikos g.	5	12	A	D	
Gerviškių sen.	Poškiškių k.	Vilties g.	5	25	G	D	Kapitalinis remontas
Gerviškių sen.	Stasylių k.	Geležinkelio g.	8	1990	A	D	
Gerviškių sen.	Stasylių k.	Geležinkelio g.	8	671	Ž	D	

ŠALČIŪNŲ RAJONO SAVIVALDYBĖS TERITORIJOS VIETINĖS REIKŠMĖS KELIŲ TINKLO IŠDĖSTYMO
ŽEMĖTVARKOS SCHEMA

<i>Seniūnijos pav. pav.</i>	<i>Gyvenamosios vietovės pav.</i>	<i>Gatvės pav.</i>	<i>Gatvės plotis, m</i>	<i>Gatvės ilgis, m</i>	<i>Kelio danga (A- asfaltas, Ž-žvyras, G- gruntas, Gr - grindinys)</i>	<i>Gatvės kategorija</i>	<i>Rekomenduojamas remonto poreikis (remonto tipas turi būti tikslinamas atliekant atskirų ruožų techninį vertinimą)</i>
Gerviškių sen.	Stasylų k.	Miško g.	4, 5	281	Ž	D	
Gerviškių sen.	Stasylų k.	Žemutinė g.	5	701	Ž	D	Kapitalinis remontas
Gerviškių sen.	Tribonių k.	Gėlių g.	5	493	Ž	D	Kapitalinis remontas
Gerviškių sen.	Tribonių k.	Gulbių g.	4, 6	935	Ž	D	Kapitalinis remontas
Gerviškių sen.	Tribonių k.	Gulbių g.	4, 6	221	Ž	D	
Gerviškių sen.	Tribonių k.	Gulbių g.	4, 6	242	Ž	D	
Gerviškių sen.	Tribonių k.	Mokyklos g.	3, 5	277	Ž	D	
Gerviškių sen.	Tribonių k.	Mokyklos g.	5	52	A	D	
Gerviškių sen.	Tribonių k.	Parko g.	8	1238	A	D	
Gerviškių sen.	Tribonių k.	Ramioji g.	5	22	G	D	Kapitalinis remontas
Gerviškių sen.	Tribonių k.	Ramioji g.	5	15	G	D	Kapitalinis remontas
Gerviškių sen.	Tribonių k.	Ramioji g.	5	320	G	D	Kapitalinis remontas
Gerviškių sen.	Tribonių k.	Sodų g.	8	703	A	D	
Jašiūnų sen.	Buikų k.	Ažuolų g.	5	5	G	D	
Jašiūnų sen.	Buikų k.	Centrinė g.	5, 6	773	Ž	D	
Jašiūnų sen.	Buikų k.	Gėlių g.	5	189	G	D	Kapitalinis remontas
Jašiūnų sen.	Buikų k.	Lakštingalų g.	3, 6	289	Ž	D	
Jašiūnų sen.	Dainavos k.	Biržės g.	5	1183	Ž	D	
Jašiūnų sen.	Dainavos k.	Geležinkelio g.	3	1786	G	D	Kapitalinis remontas
Jašiūnų sen.	Dainavos k.	Jaunimo g.	4, 5	1126	Ž	D	
Jašiūnų sen.	Dainavos k.	Liepų g.	6, 7	1162	Ž	D	
Jašiūnų sen.	Dainavos k.	Liepų g.	7	1125	Ž	D	
Jašiūnų sen.	Dainavos k.	Pušų g.	9	2481	A	C	
Jašiūnų sen.	Deguškių k.	Šilo g.	3	597	Ž	D	
Jašiūnų sen.	Gojaus k.	Liepų g.	6, 7	1314	Ž	D	
Jašiūnų sen.	Gojaus k.	Miško g.	5	493	G	D	Kapitalinis remontas
Jašiūnų sen.	Gojaus k.	Naujoji g.	6, 7	1036	Ž	D	
Jašiūnų sen.	Gojaus k.	Naujoji g.	6	602	A	D	
Jašiūnų sen.	Gojaus k.	Pramonės g.	6	836	Ž	D	
Jašiūnų sen.	Gojaus k.	Sentikių g.	5	836	Ž	D	
Jašiūnų sen.	Jašiūnų k.	Keidžių g.	7	191	A	D	
Jašiūnų sen.	Jašiūnų k.	Keidžių g.	7, 9	371	Ž	D	
Jašiūnų sen.	Jašiūnų k.	Lydos g.	10	161	A	B2	
Jašiūnų sen.	Jašiūnų k.	Pirčiupio g.	10	283	A	B	
Jašiūnų sen.	Jašiūnų k.	Šilo g.	3	33	Ž	D	
Jašiūnų sen.	Jašiūnų k.	Tartoko g.	10	1802	A	C	
Jašiūnų sen.	Jašiūnų k.	Turgaus g.	5, 7	238	Ž	D1	

ŠALČIŅINKŲ RAJONO SAVIVALDYBĖS TERITORIJOS VIETINĖS REIKŠMĖS KELIŲ TINKLO IŠDĖSTYMO
ŽEMĖTVARKOS SCHEMA

<i>Seniūnijos pav. pav.</i>	<i>Gyvenamosios vietovės pav.</i>	<i>Gatvės pav.</i>	<i>Gatvės plotis, m</i>	<i>Gatvės ilgis, m</i>	<i>Kelio danga (A- asfaltas, Ž-žvyras, G- gruntas, Gr - grindinys)</i>	<i>Gatvės kategorija</i>	<i>Rekomenduojamas remonto poreikis (remonto tipas turi būti tikslinamas atliekant atskirų ruožų techninį vertinimą)</i>
Jašiūnų sen.	Jašiūnų mstl.	Aušros g.	5	231	A	D	
Jašiūnų sen.	Jašiūnų mstl.	Azalijų g.	3, 4	352	G	D	Kapitalinis remontas
Jašiūnų sen.	Jašiūnų mstl.	Ažuolų g.	5	205	A	D	
Jašiūnų sen.	Jašiūnų mstl.	Beržų g.	5	464	Ž	D	
Jašiūnų sen.	Jašiūnų mstl.	Eigulių g.	5	104	A	D1	
Jašiūnų sen.	Jašiūnų mstl.	Eigulių g.	5	489	A	D	
Jašiūnų sen.	Jašiūnų mstl.	Eigulių g.	5	11	A	D1	
Jašiūnų sen.	Jašiūnų mstl.	Geležinkelio g.	3, 5, 6	360	Ž	D	
Jašiūnų sen.	Jašiūnų mstl.	Gėlių g.	5	291	Ž	D	
Jašiūnų sen.	Jašiūnų mstl.	Girios g.	5	480	Ž	D	
Jašiūnų sen.	Jašiūnų mstl.	Gojaus g.	6	566	A	C2	Kapitalinis remontas
Jašiūnų sen.	Jašiūnų mstl.	Grybų g.	5	164	G	D	Kapitalinis remontas
Jašiūnų sen.	Jašiūnų mstl.	J. Sniadeckio g.	5, 7	1019	A	C1	
Jašiūnų sen.	Jašiūnų mstl.	Jaunimo g.	5	222	A	D	
Jašiūnų sen.	Jašiūnų mstl.	Kaštonų g.	5	355	Ž	D	
Jašiūnų sen.	Jašiūnų mstl.	Keidžių g.	7	217	A	D	
Jašiūnų sen.	Jašiūnų mstl.	Krantinės g.	5	617	A	D	
Jašiūnų sen.	Jašiūnų mstl.	Lauko g.	5, 6	936	Ž	D1	
Jašiūnų sen.	Jašiūnų mstl.	Lelijų g.	3	48	G	D	Kapitalinis remontas
Jašiūnų sen.	Jašiūnų mstl.	Lydos g.	10	1709	A	B2	
Jašiūnų sen.	Jašiūnų mstl.	M. Balinskio g.	10	1670	A	B2	
Jašiūnų sen.	Jašiūnų mstl.	Merkio g.	5	262	A	D	
Jašiūnų sen.	Jašiūnų mstl.	Miško g.	5	249	A	D	
Jašiūnų sen.	Jašiūnų mstl.	Mokyklos g.	4 3,5	405 144	Ž G	D	Kapitalinis remontas
Jašiūnų sen.	Jašiūnų mstl.	Naujoji g.	7	1552	A	C1	
Jašiūnų sen.	Jašiūnų mstl.	Parko g.	5	1078	Ž	D	
Jašiūnų sen.	Jašiūnų mstl.	Pirčiupio g.	10	148	A	B	
Jašiūnų sen.	Jašiūnų mstl.	Popierinės g.	6	514	A	D1	
Jašiūnų sen.	Jašiūnų mstl.	Popierinės g.	6	226	A	D	
Jašiūnų sen.	Jašiūnų mstl.	Pušų g.	6, 7	1157	A	C2	
Jašiūnų sen.	Jašiūnų mstl.	Pušų g.	5	100	Ž	C2	
Jašiūnų sen.	Jašiūnų mstl.	Ramunių g.	3	185	G	D	Kapitalinis remontas
Jašiūnų sen.	Jašiūnų mstl.	Rūdninkų g.	10	551	A	B2	
Jašiūnų sen.	Jašiūnų mstl.	Rūdninkų g.	10	190	A	C	
Jašiūnų sen.	Jašiūnų mstl.	Saulėtoji g.	7	1057	A	C2	
Jašiūnų sen.	Jašiūnų mstl.	Sodų g.	5	268	Ž	D	
Jašiūnų sen.	Jašiūnų mstl.	Stoties g.	7	756	A	C2	
Jašiūnų sen.	Jašiūnų mstl.	Stoties g.	5	609	Ž	D1	
Jašiūnų sen.	Jašiūnų mstl.	Stoties g.	5, 7	466	Ž	D1	

ŠALČIŅINŪ RAJONO SAVIVALDYBĖS TERITORIJOS VIETINĖS REIKŠMĖS KELIŲ TINKLO IŠDĖSTYMO
ŽEMĖTVARKOS SCHEMA

<i>Seniūnijos pav. pav.</i>	<i>Gyvenamosios vietovės pav.</i>	<i>Gatvės pav.</i>	<i>Gatvės plotis, m</i>	<i>Gatvės ilgis, m</i>	<i>Kelio danga (A- asfaltas, Ž-žvyras, G- gruntas, Gr - grindinys)</i>	<i>Gatvės kategorija</i>	<i>Rekomenduojamas remonto poreikis (remonto tipas turi būti tikslinamas atliekant atskirų ruožų techninį vertinimą)</i>
Jašiūnų sen.	Jašiūnų mstl.	Stoties g.	5, 7	90	Ž	D1	
Jašiūnų sen.	Jašiūnų mstl.	Šilo g.	5, 6	668	A	D	
Jašiūnų sen.	Jašiūnų mstl.	Šv. Antano g.	3, 5	439	Ž	D	
Jašiūnų sen.	Jašiūnų mstl.	Taikos g.	5	311	A	D	
Jašiūnų sen.	Jašiūnų mstl.	Taikos g.	5	224	Ž	D	
Jašiūnų sen.	Jašiūnų mstl.	Tylioji g.	5	226	Ž	D	
Jašiūnų sen.	Jašiūnų mstl.	Turgaus g.	7	412	Ž	D1	
Jašiūnų sen.	Jašiūnų mstl.	Turgaus g.	5, 7	856	Ž	D1	
Jašiūnų sen.	Jašiūnų mstl.	Turgaus g.	5, 7	353	Ž	D1	
Jašiūnų sen.	Jašiūnų mstl.	Turgaus g.	5, 7	311	Ž	D	
Jašiūnų sen.	Jašiūnų mstl.	Upės g.	3	908	G	D	Kapitalinis remontas
Jašiūnų sen.	Jašiūnų mstl.	Užupio g.	3, 5	302	Ž	D	Kapitalinis remontas
Jašiūnų sen.	Jašiūnų mstl.	Užupio g.	5	700	A	D	
Jašiūnų sen.	Jašiūnų mstl.	Žalioji g.	5	186	G	D	Kapitalinis remontas
Jašiūnų sen.	Keidžių k.	Eglinės g.	8	1512	Ž	D	
Jašiūnų sen.	Keidžių k.	Eglinės g.	7	2051	Ž	D	
Jašiūnų sen.	Keidžių k.	Jašiūnų g.	7	300	A	D	
Jašiūnų sen.	Keidžių k.	Jašiūnų g.	7	179	Ž	D	
Jašiūnų sen.	Keidžių k.	Lauko g.	3, 5	612	Ž	D	
Jašiūnų sen.	Keidžių k.	Linksmoji g.	5	378	G	D	Kapitalinis remontas
Jašiūnų sen.	Keidžių k.	Taikos g.	5	770	Ž	D	Kapitalinis remontas
Jašiūnų sen.	Keidžių k.	Taikos g.	5	446	Ž	D	
Jašiūnų sen.	Keidžių k.	Taikos g.	5	97	Ž	D	
Jašiūnų sen.	Keidžių k.	Zakariškių g.	7	839	Ž	D	
Jašiūnų sen.	Keidžių k.	Zakariškių g.	7	297	A	D	
Jašiūnų sen.	Keturių k.	Pušų g.	5	2	Ž	C2	
Jašiūnų sen.	Keturių k.	Šilo g.	3	632	Ž	D	
Jašiūnų sen.	Lenkiškių k.	Naujoji g.	6	30	A	D	
Jašiūnų sen.	Marazų k.	Bitininkų g.	3	1111	Ž	D	
Jašiūnų sen.	Marazų k.	Bitininkų g.	3, 5	966	G	D	Kapitalinis remontas
Jašiūnų sen.	Marazų k.	Liepų g.	3	270	G	D	Kapitalinis remontas
Jašiūnų sen.	Marazų k.	Žemutinė g.	5, 6	586	Ž	D	
Jašiūnų sen.	Naujasodžio k.	Akmenų g.	4, 5	1118	Ž	D	
Jašiūnų sen.	Naujasodžio k.	Kalno g.	3, 5	219	Ž	D	Kapitalinis remontas
Jašiūnų sen.	Pabarčių k.	Liepų g.	6, 7	912	Ž	D	
Jašiūnų sen.	Paliepių vs.	Akmenų g.	4, 5	23	Ž	D	
Jašiūnų sen.	Paliepių vs.	Terpentino g.	10	354	A	C	

ŠALČIŪNŲ RAJONO SAVIVALDYBĖS TERITORIJOS VIETINĖS REIKŠMĖS KELIŲ TINKLO IŠDĖSTYMO
ŽEMĖTVARKOS SCHEMA

<i>Seniūnijos pav. pav.</i>	<i>Gyvenamosios vietovės pav.</i>	<i>Gatvės pav.</i>	<i>Gatvės plotis, m</i>	<i>Gatvės ilgis, m</i>	<i>Kelio danga (A- asfaltas, Ž-žvyras, G- gruntas, Gr - grindinys)</i>	<i>Gatvės kategorija</i>	<i>Rekomenduojamas remonto poreikis (remonto tipas turi būti tikslinamas atliekant atskirų ruožų techninį vertinimą)</i>
Jašiūnų sen.	Pamarazių k.	Žemutinė g.	5, 6	1046	Ž	D	
Jašiūnų sen.	Paupio k.	Amatų g.	3	147	G	D	Kapitalinis remontas
Jašiūnų sen.	Paupio k.	Kalno g.	3	201	G	D	Kapitalinis remontas
Jašiūnų sen.	Paupio k.	Medžiotojų g.	5	83	Ž	D	
Jašiūnų sen.	Paupio k.	Merkio g.	5	421	Ž	D	
Jašiūnų sen.	Paupio k.	Paupio g.	4, 5	1056	Ž	D	
Jašiūnų sen.	Paupio k.	Sakalų g.	3	199	G	D	Kapitalinis remontas
Jašiūnų sen.	Paupio k.	Stirnų g.	5	160	Ž	D	
Jašiūnų sen.	Pilakainių k.	Miško g.	3, 5	724	G	D	
Jašiūnų sen.	Pilakainių k.	Miško g.	3, 5	386	Ž	D	Kapitalinis remontas
Jašiūnų sen.	Pilakainių k.	Miško g.	3, 5	359	Ž	D	Kapitalinis remontas
Jašiūnų sen.	Rūdninkų k.	Bažnyčios g.	5, 8	1675	A	D	
Jašiūnų sen.	Rūdninkų k.	Gėlių g.	5	518	G	D	Kapitalinis remontas
Jašiūnų sen.	Rūdninkų k.	Jaunimo g.	5	274	G	D	Kapitalinis remontas
Jašiūnų sen.	Rūdninkų k.	Karališkojo Trakto g.	10	2067	A	C	
Jašiūnų sen.	Rūdninkų k.	Linksmoji g.	5	293	G	D	Kapitalinis remontas
Jašiūnų sen.	Rūdninkų k.	Medžiotojų g.	5	281	G	D	Kapitalinis remontas
Jašiūnų sen.	Rūdninkų k.	Miško g.	5	183	A	D	
Jašiūnų sen.	Rūdninkų k.	Naujoji g.	5	223	G	D	Kapitalinis remontas
Jašiūnų sen.	Rūdninkų k.	Ryto g.	3, 5, 7	980	Ž	D	
Jašiūnų sen.	Rūdninkų k.	Užupio g.	8	811	Ž	D	
Jašiūnų sen.	Rūdninkų k.	Vilkpėdės g.	5	322	G	D	Kapitalinis remontas
Jašiūnų sen.	Rūdninkų k.	Vilniaus g.	8	662	A	D	
Jašiūnų sen.	Rudnios k.	Vilniaus g.	8	15	A	D	
Jašiūnų sen.	Sakalų k.	Ažuolų g.	5	1444	G	D	
Jašiūnų sen.	Sakalų k.	Brolių g.	3	523	G	D	Kapitalinis remontas
Jašiūnų sen.	Sakalų k.	Kalnų g.	5	475	G	D	Kapitalinis remontas
Jašiūnų sen.	Sakalų k.	Vyšnių g.	3, 5	786	Ž	D	
Jašiūnų sen.	Sakalų k.	Vyšnių g.	3, 5	331	Ž	D	Kapitalinis remontas
Jašiūnų sen.	Skynimų I k.	Brolių g.	3	60	G	D	Kapitalinis remontas
Jašiūnų sen.	Skubėtų k.	Liepų g.	6, 7	15	Ž	D	
Jašiūnų sen.	Sližiūnų k.	Girios g.	5	22	Ž	D	
Jašiūnų sen.	Sližiūnų k.	Merkio g.	5	23	Ž	D	

ŠALČININKŲ RAJONO SAVIVALDYBĖS TERITORIJOS VIETINĖS REIKŠMĖS KELIŲ TINKLO IŠDĖSTYMO
ŽEMĖTVARKOS SCHEMA

Seniūnijos pav. pav.	Gyvenamosios vietovės pav.	Gatvės pav.	Gatvės plotis, m	Gatvės ilgis, m	Kelio danga (A- asfaltas, Ž-žvyras, G- gruntas, Gr - grindinys)	Gatvės kategorija	Rekomenduojamas remonto poreikis (remonto tipas turi būti tikslinamas atliekant atskirų ruožų techninį vertinimą)
Jašiūnų sen.	Sližiūnų k.	Merkio g.	5	549	Ž	D	
Jašiūnų sen.	Sližiūnų k.	Paupio g.	9	1150	A	C	
Jašiūnų sen.	Sližiūnų k.	Pušų g.	3, 5	495	Ž	D	
Jašiūnų sen.	Sližiūnų k.	Rūdninkų g.	10	374	A	B2	
Jašiūnų sen.	Sližiūnų k.	Stoties g.	5	11	Ž	D1	
Jašiūnų sen.	Vaitiešiūnų k.	Dainavos g.	5	556	Ž	D	
Jašiūnų sen.	Vaitiešiūnų k.	Krantinės g.	5, 7	1478	Ž	D	
Jašiūnų sen.	Vidnapolio vs.	Eglinės g.	8	19	Ž	D	
Jašiūnų sen.	Vilkiškių k.	Dainavos g.	5	5	Ž	D	
Jašiūnų sen.	Žaliosios k.	Geležinkelio g.	3, 5, 6	374	Ž	D	
Jašiūnų sen.	Žaliosios k.	Šv. Antano g.	3, 5	793	Ž	D	
Kalesninkų sen.	Adomiškių k.	Pušyno g.	3	48	G	D	Kapitalinis remontas
Kalesninkų sen.	Balandiškių k.	Pušyno g.	4 3	865 370	Ž G	D	Kapitalinis remontas
Kalesninkų sen.	Dabrų k.	Parko g.	5	10	A	D	
Kalesninkų sen.	Daugidonių k.	Naujoji g.	5	258	Ž	D	
Kalesninkų sen.	Daugidonių k.	Saulėtoji g.	8	2281	A	C	
Kalesninkų sen.	Daugidonių k.	Tylioji g.	3, 7	725	Ž	D	Kapitalinis remontas
Kalesninkų sen.	Didžiųjų Zubiškių k.	Lauko g.	3, 5	2016	Ž	D	Kapitalinis remontas
Kalesninkų sen.	Didžiųjų Zubiškių k.	Lauko g.	3, 5	448	Ž	D	
Kalesninkų sen.	Didžiųjų Zubiškių k.	Paturio g.	8	631	Ž	D	
Kalesninkų sen.	Didžiųjų Zubiškių k.	Sodų g.	4, 6	869	Ž	D	
Kalesninkų sen.	Didžiųjų Zubiškių k.	V. Stanevičiaus g.	8	1625	Ž	D	
Kalesninkų sen.	Didžiųjų Zubiškių k.	V. Stanevičiaus g.	8	771	A	C	
Kalesninkų sen.	Kalesninkų k.	Bažnyčios g.	5	488	A	D	
Kalesninkų sen.	Kalesninkų k.	Draugystės g.	7	542	A	D	
Kalesninkų sen.	Kalesninkų k.	Draugystės g.	5	729	Ž	D	
Kalesninkų sen.	Kalesninkų k.	Draugystės g.	5	83	Ž	D	
Kalesninkų sen.	Kalesninkų k.	Jono Pauliaus II g.	7	826	A	D	
Kalesninkų sen.	Kalesninkų k.	Mokyklos g.	7	845	A	D	
Kalesninkų sen.	Kalesninkų k.	Naujoji g.	5	598	A	D	
Kalesninkų sen.	Kalesninkų k.	Parko g.	5	511	A	D	
Kalesninkų sen.	Kalesninkų k.	Paturio g.	8	11	Ž	D	
Kalesninkų sen.	Kalesninkų k.	Varėnos g.	9	2932	A	C	
Kalesninkų sen.	Kalesninkų k.	Žalioji g.	5	823	A	D	
Kalesninkų sen.	Mantviliškių k.	Gėlių g.	5	954	G	D	Kapitalinis remontas
Kalesninkų sen.	Mantviliškių k.	Naujoji g.	5	986	Ž	D	

ŠALČIŅINKŲ RAJONO SAVIVALDYBĖS TERITORIJOS VIETINĖS REIKŠMĖS KELIŲ TINKLO IŠDĖSTYMO
ŽEMĖTVARKOS SCHEMA

<i>Seniūnijos pav. pav.</i>	<i>Gyvenamosios vietovės pav.</i>	<i>Gatvės pav.</i>	<i>Gatvės plotis, m</i>	<i>Gatvės ilgis, m</i>	<i>Kelio danga (A- asfaltas, Ž-žvyras, G- gruntas, Gr - grindinys)</i>	<i>Gatvės kategorija</i>	<i>Rekomenduojamas remonto poreikis (remonto tipas turi būti tikslinamas atliekant atskirų ruožų techninį vertinimą)</i>
Kalesninkų sen.	Mantviliškių k.	Naujoji g.	9	454	A	C	
Kalesninkų sen.	Mantviliškių k.	Vilties g.	4, 5, 6, 8	2070	Ž	D	Kapitalinis remontas
Kalesninkų sen.	Matuizų k.	Lauko g.	3, 5	9	Ž	D	Kapitalinis remontas
Kalesninkų sen.	Matuizų k.	Mokyklos g.	3	205	G	D	Kapitalinis remontas
Kalesninkų sen.	Matuizų k.	Užupio g.	3	1358	G	D	
Kalesninkų sen.	Matuizų k.	V. Stanevičiaus g.	8	94	Ž	D	
Kalesninkų sen.	Matuizų k.	V. Stanevičiaus g.	8	1305	Ž	D	
Kalesninkų sen.	Matuizų k.	Versekos g.	8	2749	Ž	D	
Kalesninkų sen.	Miežiškių k.	Vilties g.	4, 5, 6, 8	453	Ž	D	Kapitalinis remontas
Kalesninkų sen.	Pajuodupio k.	Užupio g.	3	0	G	D	
Kalesninkų sen.	Pajuodupio k.	Versekos g.	8	32	Ž	D	
Kalesninkų sen.	Paturio k.	Paturio g.	8	879	Ž	D	
Kalesninkų sen.	Purvėnų k.	Naujoji g.	5	452	A	D	
Kalesninkų sen.	Purvėnų k.	Naujoji g.	7	143	Ž	D	
Kalesninkų sen.	Purvėnų k.	Pasienio g.	8, 9	2918	A	C	
Kalesninkų sen.	Purvėnų k.	Saulėtoji g.	5	631	A	D	
Kalesninkų sen.	Purvėnų k.	Žalioji g.	6	1093	A	D	
Kalesninkų sen.	Purvėnų k.	Žalioji g.	6	744	Ž	D	Kapitalinis remontas
Kalesninkų sen.	Stačionių k.	Varėnos g.	9	313	A	C	
Kalesninkų sen.	Vaidagų k.	Ateities g.	4, 6	1314	Ž	D	
Kalesninkų sen.	Vaidagų k.	Ateities g.	4, 6	689	Ž	D	Kapitalinis remontas
Kalesninkų sen.	Vaidagų k.	Draugystės g.	3	29	G	D	Kapitalinis remontas
Kalesninkų sen.	Vaidagų k.	Draugystės g.	4, 5	530	Ž	D	
Kalesninkų sen.	Vaidagų k.	Draugystės g.	3	6	G	D	Kapitalinis remontas
Kalesninkų sen.	Vaidagų k.	Draugystės g.	3	37	G	D	Kapitalinis remontas
Kalesninkų sen.	Vaidagų k.	Draugystės g.	3	219	G	D	Kapitalinis remontas
Pabarės sen.	Anskonių k.	Gėlių g.	8	211	Ž	D	
Pabarės sen.	Anskonių k.	Saulėtoji g.	8	1617	Ž	D	
Pabarės sen.	Anskonių k.	Žalioji g.	3	1590	Ž	D	
Pabarės sen.	Balandžių k.	Ilgoji g.	7, 8	1048	Ž	D	
Pabarės sen.	Gėlūnų k.	Gėlių g.	7	585	A	D	
Pabarės sen.	Gėlūnų k.	Gėlių g.	6, 7	493	Ž	D	
Pabarės sen.	Kudlių k.	Mokyklos g.	8	174	Ž	D	
Pabarės sen.	Miežionių k.	Vilniaus g.	8	13	A	C	
Pabarės sen.	Mištūnų k.	Aguonų g.	3	844	G	D	
Pabarės sen.	Mištūnų k.	Mištūnų g.	6	1139	A	D	

ŠALČIŅINKŲ RAJONO SAVIVALDYBĖS TERITORIJOS VIETINĖS REIKŠMĖS KELIŲ TINKLO IŠDĖSTYMO
ŽEMĖTVARKOS SCHEMA

<i>Seniūnijos pav. pav.</i>	<i>Gyvenamosios vietovės pav.</i>	<i>Gatvės pav.</i>	<i>Gatvės plotis, m</i>	<i>Gatvės ilgis, m</i>	<i>Kelio danga (A- asfaltas, Ž-žvyras, G- gruntas, Gr - grindinys)</i>	<i>Gatvės kategorija</i>	<i>Rekomenduojamas remonto poreikis (remonto tipas turi būti tikslinamas atliekant atskirų ruožų techninį vertinimą)</i>
Pabarės sen.	Mištūnų k.	Mištūnų g.	6	1095	Ž	D	
Pabarės sen.	Mištūnų k.	Mokyklos g.	8	3	Ž	D	
Pabarės sen.	Mištūnų k.	Vienkiemų g.	8	3212	Ž	D	
Pabarės sen.	Navakonių k.	Gėlių g.	8	2211	Ž	D	
Pabarės sen.	Navakonių k.	Kaštonų g.	5	1617	Ž	D	
Pabarės sen.	Navakonių k.	Sodų g.	3	544	G	D	Kapitalinis remontas
Pabarės sen.	Pabarės k.	E. Zaštauto g.	5	870	A	D	
Pabarės sen.	Pabarės k.	Gėlių g.	4, 5	263	A	D	
Pabarės sen.	Pabarės k.	I. Jundzilo g.	8	1638	A	C	
Pabarės sen.	Pabarės k.	Lauko g.	5	586	Ž	D	
Pabarės sen.	Pabarės k.	Lauko g.	6	331	A	D	
Pabarės sen.	Pabarės k.	Pušų g.	3	613	G	D	
Pabarės sen.	Pabarės k.	Sodų g.	5	238	A	D	
Pabarės sen.	Pabarės k.	Tylioji g.	5	350	A	D	
Pabarės sen.	Pajuodupio k.	Vienkiemų g.	8	4	Ž	D	
Pabarės sen.	Pavarių k.	Vilniaus g.	8	168	A	C	
Pabarės sen.	Tetėnų k.	Koplyčios g.	3, 6	1978	Ž	D	
Pabarės sen.	Tetėnų k.	Koplyčios g.	8	552	A	D	
Pabarės sen.	Tetėnų k.	Lauko g.	3	637	G	D	
Pabarės sen.	Tetėnų k.	Miško g.	3, 5	1595	A	D	
Pabarės sen.	Tetėnų k.	Mokyklos g.	8	1648	Ž	D	
Pabarės sen.	Tetėnų k.	Mokyklos g.	4	480	Ž	D	
Pabarės sen.	Tetėnų k.	Mokyklos g.	8	991	A	D	
Pabarės sen.	Tetėnų k.	Naujoji g.	5	360	A	D	
Pabarės sen.	Tetėnų k.	Šilo g.	5	500	A	D	
Pabarės sen.	Tetėnų k.	Užtvankos g.	6	306	Ž	D	
Pabarės sen.	Tetėnų k.	Vilniaus g.	8	3487	A	C	
Poškonių sen.	Dailidžių k.	Gaujos g.	7	1404	Ž	D	
Poškonių sen.	Dailidžių k.	Miško g.	6	587	Ž	D	Kapitalinis remontas
Poškonių sen.	Dailidžių k.	Žalioji g.	7	975	Ž	D	
Poškonių sen.	Dailidžių k.	Žalioji g.	7	418	Ž	D	
Poškonių sen.	Dailidžių k.	Žalioji g.	7	207	A	D	
Poškonių sen.	Didžiulių k.	Sodų g.	4	803	Ž	D	
Poškonių sen.	Katkuškių k.	Žalioji g.	7	248	Ž	D	
Poškonių sen.	Kruniškių k.	Miško g.	6	7	Ž	D	Kapitalinis remontas
Poškonių sen.	Padvarių k.	Dvaro g.	5	905	Ž	D	
Poškonių sen.	Poškonių k.	Centrinė g.	7	804	A	D	
Poškonių sen.	Poškonių k.	Centrinė g.	7	256	Ž	D	
Poškonių sen.	Poškonių k.	Gaujos g.	6	350	G	D	Kapitalinis remontas
Poškonių sen.	Poškonių k.	Krantinės g.	4, 6	580	A	D	

ŠALČININKŲ RAJONO SAVIVALDYBĖS TERITORIJOS VIETINĖS REIKŠMĖS KELIŲ TINKLO IŠDĖSTYMO
ŽEMĖTVARKOS SCHEMA

<i>Seniūnijos pav. pav.</i>	<i>Gyvenamosios vietovės pav.</i>	<i>Gatvės pav.</i>	<i>Gatvės plotis, m</i>	<i>Gatvės ilgis, m</i>	<i>Kelio danga (A- asfaltas, Ž-žvyras, G- gruntas, Gr - grindinys)</i>	<i>Gatvės kategorija</i>	<i>Rekomenduojamas remonto poreikis (remonto tipas turi būti tikslinamas atliekant atskirų ruožų techninį vertinimą)</i>
Poškonių sen.	Poškonių k.	Mokyklos g.	5	188	G	D	Kapitalinis remontas
Poškonių sen.	Rimašių k.	Gaujos g.	6	825	Ž	D	
Poškonių sen.	Stakų k.	Parko g.	11	2473	A	C	
Poškonių sen.	Stalgonių k.	Šilo g.	5, 6	591	A	D	
Poškonių sen.	Šiudainių k.	Šilo g.	5	634	Ž	D	
Šalčininkų sen.	Anuliškių k.	Pušų g.	5, 7	9	Ž	D	Kapitalinis remontas
Šalčininkų sen.	Ažulomio k.	Naujakiemio g.	5	14	Ž	D	
Šalčininkų sen.	Ažulomio k.	Sodų g.	3	247	G	D	Kapitalinis remontas
Šalčininkų sen.	Ažulomio k.	Vilniaus g.	10	1636	A	C	
Šalčininkų sen.	Broklynės k.	Alyvų g.	5	215	G	D	Kapitalinis remontas
Šalčininkų sen.	Broklynės k.	Aviečių g.	5	309	G	D	Kapitalinis remontas
Šalčininkų sen.	Broklynės k.	Braškių g.	5	109	G	D	Kapitalinis remontas
Šalčininkų sen.	Broklynės k.	Broknių g.	5	87	G	D	Kapitalinis remontas
Šalčininkų sen.	Broklynės k.	Gėlių g.	5	311	Ž	D	
Šalčininkų sen.	Broklynės k.	Jurginų g.	5	201	G	D	Kapitalinis remontas
Šalčininkų sen.	Broklynės k.	Mėlynių g.	5	523	Ž	D	
Šalčininkų sen.	Broklynės k.	Obuolių g.	5	142	G	D	Kapitalinis remontas
Šalčininkų sen.	Broklynės k.	Pupų g.	5	155	G	D	Kapitalinis remontas
Šalčininkų sen.	Broklynės k.	Pušų g.	5	126	G	D	Kapitalinis remontas
Šalčininkų sen.	Broklynės k.	Putinų g.	5	310	Ž	D	
Šalčininkų sen.	Broklynės k.	Ramunių g.	5	156	G	D	Kapitalinis remontas
Šalčininkų sen.	Broklynės k.	Rugiagėlių g.	5	398	Ž	D	
Šalčininkų sen.	Broklynės k.	Slyvų g.	5	156	G	D	Kapitalinis remontas
Šalčininkų sen.	Broklynės k.	Šermukšnių g.	5	149	G	D	Kapitalinis remontas
Šalčininkų sen.	Broklynės k.	Tulpių g.	5	87	G	D	Kapitalinis remontas
Šalčininkų sen.	Broklynės k.	Vyšnių g.	5	70	G	D	Kapitalinis remontas
Šalčininkų sen.	Broklynės k.	Žemuogių g.	5	309	G	D	Kapitalinis remontas
Šalčininkų sen.	Broklynės k.	Žirnių g.	5	186	G	D	Kapitalinis remontas
Šalčininkų sen.	Didžiųjų Baušių k.	Akmenynės g.	8	1694	A	D	
Šalčininkų sen.	Didžiųjų Baušių k.	Baušių g.	11	2567	A	C	
Šalčininkų sen.	Didžiųjų Baušių k.	Didžioji g.	6	1395	Ž	D	

ŠALČININKŲ RAJONO SAVIVALDYBĖS TERITORIJOS VIETINĖS REIKŠMĖS KELIŲ TINKLO IŠDĖSTYMO
ŽEMĖTVARKOS SCHEMA

<i>Seniūnijos pav. pav.</i>	<i>Gyvenamosios vietovės pav.</i>	<i>Gatvės pav.</i>	<i>Gatvės plotis, m</i>	<i>Gatvės ilgis, m</i>	<i>Kelio danga (A- asfaltas, Ž-žvyras, G- gruntas, Gr - grindinys)</i>	<i>Gatvės kategorija</i>	<i>Rekomenduojamas remonto poreikis (remonto tipas turi būti tikslinamas atliekant atskirų ruožų techninį vertinimą)</i>
Šalčininkų sen.	Didžiųjų Baušių k.	Lauko g.	4, 6	1435	Ž	D	
Šalčininkų sen.	Didžiųjų Baušių k.	Mažųjų Baušių g.	3	506	Ž	D	
Šalčininkų sen.	Didžiųjų Baušių k.	N-15	4	213	Ž	D	
Šalčininkų sen.	Didžiųjų Baušių k.	Sodų g.	5	468	Ž	D	
Šalčininkų sen.	Didžiųjų Baušių k.	Sodų g.	5	365	Gr	D	Kapitalinis remontas
Šalčininkų sen.	Didžiųjų Baušių k.	Sodų g.	5	85	Ž	D	Kapitalinis remontas
Šalčininkų sen.	Didžiųjų Baušių k.	Šalčininkų g.	11	468	A	C	
Šalčininkų sen.	Dūdaičių k.	Saulutės g.	5, 6	79	Ž	D	
Šalčininkų sen.	Dūdaičių k.	Vilties g.	3, 5	94	Ž	D	
Šalčininkų sen.	Gasčionių k.	Pušų g.	5, 7	127	Ž	D	Kapitalinis remontas
Šalčininkų sen.	Gasčionių k.	Ūkininkų g.	7	505	Ž	D	Kapitalinis remontas
Šalčininkų sen.	Jackonių k.	Jackonių g.	5, 8	1214	Ž	D	
Šalčininkų sen.	Jackonių k.	Jackonių g.	3, 4	795	G	D	Kapitalinis remontas
Šalčininkų sen.	Jackonių k.	Jackonių g.	3	756	G	D	Kapitalinis remontas
Šalčininkų sen.	Jackonių k.	Pušų g.	5, 7	1791	Ž	D	Kapitalinis remontas
Šalčininkų sen.	Jaglimainių k.	Lauko g.	5	2060	Ž	D	
Šalčininkų sen.	Jaglimainių k.	Lydos g.	11	1178	A	B	
Šalčininkų sen.	Jaglimainių k.	Vilniaus g.	10	68	G	B	Kapitalinis remontas
Šalčininkų sen.	Jaglimainių k.	Vilniaus g.	3, 5	880	Gr	D	Kapitalinis remontas
Šalčininkų sen.	Jaglimainių k.	Vilniaus g.	3, 5	334	Ž	D	
Šalčininkų sen.	Jaglimainių k.	Vyšnių g.	5	421	Ž	D	
Šalčininkų sen.	Jundiliškių k.	Vaikų g.	5, 8	40	Ž	D	
Šalčininkų sen.	Mikantonių k.	Gerų Kaimynų g.	5	597	Ž	D	
Šalčininkų sen.	Mikantonių k.	Šalčininkų g.	11	2029	A	C	
Šalčininkų sen.	Mikantonių k.	Vienkiemio g.	8	1154	Ž	D	
Šalčininkų sen.	Milvydų k.	Č. Milošo g.	3	1	G	D	Kapitalinis remontas
Šalčininkų sen.	Milvydų k.	Lydos g.	10	1763	A	C1	
Šalčininkų sen.	Milvydų k.	Milvydų g.	5	319	Ž	D	
Šalčininkų sen.	Milvydų k.	Užmiesčio g.		44	-	D	
Šalčininkų sen.	Milvydų k.	Užupio g.	6, 7	1583	Ž	D	Kapitalinis remontas
Šalčininkų sen.	Naujakiemio k.	Čiužiakampio g.		20	-	C1	
Šalčininkų sen.	Naujakiemio k.	Girinininkų g.	9	36	Ž	C	
Šalčininkų sen.	Naujakiemio k.	Jaunystės g.	3, 4	540	Ž	D	

ŠALČININKŲ RAJONO SAVIVALDYBĖS TERITORIJOS VIETINĖS REIKŠMĖS KELIŲ TINKLO IŠDĖSTYMO
ŽEMĖTVARKOS SCHEMA

<i>Seniūnijos pav. pav.</i>	<i>Gyvenamosios vietovės pav.</i>	<i>Gatvės pav.</i>	<i>Gatvės plotis, m</i>	<i>Gatvės ilgis, m</i>	<i>Kelio danga (A- asfaltas, Ž-žvyras, G- gruntas, Gr - grindinys)</i>	<i>Gatvės kategorija</i>	<i>Rekomenduojamas remonto poreikis (remonto tipas turi būti tikslinamas atliekant atskirų ruožų techninį vertinimą)</i>
Šalčininkų sen.	Naujakiemio k.	Jaunystės g.	7	329	A	D	
Šalčininkų sen.	Naujakiemio k.	Jaunystės g.	6	321	Ž	D	Kapitalinis remontas
Šalčininkų sen.	Naujakiemio k.	Naujakiemio g.	5	1525	Ž	D	
Šalčininkų sen.	Naujakiemio k.	Olandų g.	3	14	G	D	Kapitalinis remontas
Šalčininkų sen.	Naujasėdžių k.	Miško g.	8	2571	Ž	D	
Šalčininkų sen.	Naujasėdžių k.	Tylioji g.	4	247	Ž	D	
Šalčininkų sen.	Naujasėdžių k.	Tylioji g.	4	522	Ž	D	
Šalčininkų sen.	Paliepių vs.	Vilniaus g.	3, 5	83	Gr	D	Kapitalinis remontas
Šalčininkų sen.	Pėpių k.	Klevų g.	8	352	Ž	D	
Šalčininkų sen.	Pėpių k.	Muzikantų g.	4	211	Gr	D	Kapitalinis remontas
Šalčininkų sen.	Pėpių k.	Pušų g.	8	1343	Ž	D	
Šalčininkų sen.	Ragožiškių k.	Gėlių g.	5	158	Ž	D	
Šalčininkų sen.	Ragožiškių k.	Ragožiškių g.	5, 7	663	Ž	D	Kapitalinis remontas
Šalčininkų sen.	Ragožiškių k.	Saulutės g.	5, 6	9	Ž	D	
Šalčininkų sen.	Ragožiškių k.	Vilniaus g.	10	662	A	B	
Šalčininkų sen.	Ragožiškių k.	Vilties g.	3, 5	505	Ž	D	
Šalčininkų sen.	Sakalinės k.	Pasienio g.	5, 8	1210	Ž	D	Kapitalinis remontas
Šalčininkų sen.	Sangėliškių k.	Koplyčios g.	8	1928	Ž	D	
Šalčininkų sen.	Sangėliškių k.	Ūkininkų g.	7	581	Ž	D	Kapitalinis remontas
Šalčininkų sen.	Skubėtų k.	Užupio g.	3, 6	3497	Ž	D	
Šalčininkų sen.	Skubėtų k.	Vaikų g.	5, 8	1511	Ž	D	
Šalčininkų sen.	Šalčininkėlių k.	Jaunystės g.	5	258	A	D	
Šalčininkų sen.	Šalčininkėlių k.	Kiemo g.	5	365	Ž	D	
Šalčininkų sen.	Šalčininkėlių k.	Krantinės g.	6	1159	Ž	D	
Šalčininkų sen.	Šalčininkėlių k.	Krantinės g.	6, 8	744	Ž	D	
Šalčininkų sen.	Šalčininkėlių k.	Krantinės g.	6, 8	248	A	D	
Šalčininkų sen.	Šalčininkėlių k.	M. Mianovskio g.	5	277	A	D	
Šalčininkų sen.	Šalčininkėlių k.	Miško g.	5	620	Ž	D	Kapitalinis remontas
Šalčininkų sen.	Šalčininkėlių k.	Mokyklos g.	5	315	Ž	D	Kapitalinis remontas
Šalčininkų sen.	Šalčininkėlių k.	N-16	5	182	A	D	
Šalčininkų sen.	Šalčininkėlių k.	N-17	4	275	A	D	
Šalčininkų sen.	Šalčininkėlių k.	Naujakurių g.	5	461	A	D	
Šalčininkų sen.	Šalčininkėlių k.	Naujoji g.	5	1211	A	D	
Šalčininkų sen.	Šalčininkėlių k.	Ragožiškių g.	5, 7	9	Ž	D	Kapitalinis remontas
Šalčininkų sen.	Šalčininkėlių k.	Tylioji g.	5	374	A	D	
Šalčininkų sen.	Šalčininkėlių k.	Tylioji g.	5	183	Ž	D	

ŠALČININKŲ RAJONO SAVIVALDYBĖS TERITORIJOS VIETINĖS REIKŠMĖS KELIŲ TINKLO IŠDĖSTYMO
ŽEMĖTVARKOS SCHEMA

Seniūnijos pav. pav.	Gyvenamosios vietovės pav.	Gatvės pav.	Gatvės plotis, m	Gatvės ilgis, m	Kelio danga (A- asfaltas, Ž-žvyras, G- gruntas, Gr - grindinys)	Gatvės kategorija	Rekomenduojamas remonto poreikis (remonto tipas turi būti tikslinamas atliekant atskirų ruožų techninį vertinimą)
Šalčininkų sen.	Šalčininkėlių k.	Vilniaus g.	10	1677	A	B	
Šalčininkų sen.	Šalčininkėlių k.	Žalioji g.	8	347	A	D	
Šalčininkų sen.	Šalčininkų k.	Baušių g.	11	12	A	C	
Šalčininkų sen.	Šalčininkų k.	Naujakurių g.	3	850	Ž	D	
Šalčininkų sen.	Šalčininkų k.	Saulėtoji g.	11	510	A	C1	
Šalčininkų sen.	Šalčininkų m.	A. Mickevičiaus g.	5	395	A	D1	
Šalčininkų sen.	Šalčininkų m.	A. Mickevičiaus g.	5	154	A	D1	Kapitalinis remontas
Šalčininkų sen.	Šalčininkų m.	A. Mickevičiaus g.	5	152	A	D1	Kapitalinis remontas
Šalčininkų sen.	Šalčininkų m.	A. Mickevičiaus g.	5	967	A	D1	
Šalčininkų sen.	Šalčininkų m.	A. Mickevičiaus g.	5	324	A	D1	Kapitalinis remontas
Šalčininkų sen.	Šalčininkų m.	Alyvų g.	5	472	Ž	D	
Šalčininkų sen.	Šalčininkų m.	Architekto g.	5	207	A	D	
Šalčininkų sen.	Šalčininkų m.	Ateities g.	8	183	A	D2	
Šalčininkų sen.	Šalčininkų m.	Ateities g.	8	159	A	D	
Šalčininkų sen.	Šalčininkų m.	Aušros g.	6	213	G	D	Kapitalinis remontas
Šalčininkų sen.	Šalčininkų m.	Azalijų g.	5	559	Ž	D	
Šalčininkų sen.	Šalčininkų m.	Bažnyčios g.	7	346	A	C	
Šalčininkų sen.	Šalčininkų m.	Bažnyčios g.	6	120	Gr	D	
Šalčininkų sen.	Šalčininkų m.	Bažnyčios g.	7	328	A	C2	
Šalčininkų sen.	Šalčininkų m.	Bruklynės g.		111	-	D	
Šalčininkų sen.	Šalčininkų m.	Č. Milošo g.	3	313	G	D	Kapitalinis remontas
Šalčininkų sen.	Šalčininkų m.	Čiužiakampio g.		762	-	C1	
Šalčininkų sen.	Šalčininkų m.	Dainavos g.	5, 8, 10	400	A	D2	
Šalčininkų sen.	Šalčininkų m.	Dainavos g.	5, 8, 10	258	A	D1	
Šalčininkų sen.	Šalčininkų m.	Dainavos g.	5, 8, 10	371	A	D	
Šalčininkų sen.	Šalčininkų m.	Draugystės g.	5	457	Ž	D	
Šalčininkų sen.	Šalčininkų m.	Dzūkų g.	8	158	A	D	
Šalčininkų sen.	Šalčininkų m.	Dzūkų g.	6	201	Ž	D	Kapitalinis remontas
Šalčininkų sen.	Šalčininkų m.	Dzūkų g.	8	55	A	D2	
Šalčininkų sen.	Šalčininkų m.	Eišiškių g.	8	560	A	D	
Šalčininkų sen.	Šalčininkų m.	Gėlių g.	5	171	A	D	
Šalčininkų sen.	Šalčininkų m.	Girininkų g.	9	1205	Ž	C	
Šalčininkų sen.	Šalčininkų m.	Girininkų g.	9	68	A	C	
Šalčininkų sen.	Šalčininkų m.	J. Sniadeckio g.	5	429	A	D2	
Šalčininkų sen.	Šalčininkų m.	J. Sniadeckio g.	5	173	Ž	D2	
Šalčininkų sen.	Šalčininkų m.	Jaunimo skg.	5	126	A	D	
Šalčininkų sen.	Šalčininkų m.	Jaunystės g.	5	175	A	D	
Šalčininkų sen.	Šalčininkų m.	Jogailos g.	5	513	A	D	
Šalčininkų sen.	Šalčininkų m.	Jogailos g.	5	147	A	D	

ŠALČININKŲ RAJONO SAVIVALDYBĖS TERITORIJOS VIETINĖS REIKŠMĖS KELIŲ TINKLO IŠDĖSTYMO
ŽEMĖTVARKOS SCHEMA

<i>Seniūnijos pav. pav.</i>	<i>Gyvenamosios vietovės pav.</i>	<i>Gatvės pav.</i>	<i>Gatvės plotis, m</i>	<i>Gatvės ilgis, m</i>	<i>Kelio danga (A- asfaltas, Ž-žvyras, G- gruntas, Gr - grindinys)</i>	<i>Gatvės kategorija</i>	<i>Rekomenduojamas remonto poreikis (remonto tipas turi būti tikslinamas atliekant atskirų ruožų techninį vertinimą)</i>
Šalčininkų sen.	Šalčininkų m.	Jubiliejinė g.	5	657	A	D	
Šalčininkų sen.	Šalčininkų m.	Jubiliejinė g.	5	280	Ž	D	
Šalčininkų sen.	Šalčininkų m.	K. Vagnerio g.	5	440	A	D	
Šalčininkų sen.	Šalčininkų m.	Kaštonų g.	5	206	A	D	Kapitalinis remontas
Šalčininkų sen.	Šalčininkų m.	Kovo 11-osios g.	5	635	A	D	
Šalčininkų sen.	Šalčininkų m.	Krantinės g.	5	1623	A	D1	
Šalčininkų sen.	Šalčininkų m.	Krantinės g.	5	264	Ž	D1	
Šalčininkų sen.	Šalčininkų m.	Krantinės g.	5	133	A	D	
Šalčininkų sen.	Šalčininkų m.	Lauko g.	5	245	A	D	
Šalčininkų sen.	Šalčininkų m.	Lelijų g.	5	393	Ž	D	
Šalčininkų sen.	Šalčininkų m.	Lydos g.	10	534	A	C1	
Šalčininkų sen.	Šalčininkų m.	M. Balinskio g.	5	310	A	D	
Šalčininkų sen.	Šalčininkų m.	Mėlynių g.	5	128	Ž	D	
Šalčininkų sen.	Šalčininkų m.	Mėnulio g.	5	173	A	D	
Šalčininkų sen.	Šalčininkų m.	Merkinės g.	8	208	A	D	
Šalčininkų sen.	Šalčininkų m.	Miškininkų g.	5	219	Ž	D	
Šalčininkų sen.	Šalčininkų m.	Mokyklos g.	5	510	A	D2	
Šalčininkų sen.	Šalčininkų m.	Mokyklos g.	5	294	A	D2	
Šalčininkų sen.	Šalčininkų m.	N-1	4	259	A	-	
Šalčininkų sen.	Šalčininkų m.	N-10	7	75	A	C2	
Šalčininkų sen.	Šalčininkų m.	N-11	4	214	Ž	D	
Šalčininkų sen.	Šalčininkų m.	N-12	4	133	Ž	-	
Šalčininkų sen.	Šalčininkų m.	N-13	3	685	Ž	-	
Šalčininkų sen.	Šalčininkų m.	N-13	5	135	Ž	-	
Šalčininkų sen.	Šalčininkų m.	N-14	3	141	Ž	-	
Šalčininkų sen.	Šalčininkų m.	N-2	6	814	A	-	
Šalčininkų sen.	Šalčininkų m.	N-3	6	264	Ž	-	Kapitalinis remontas
Šalčininkų sen.	Šalčininkų m.	N-3	6	168	Ž	-	
Šalčininkų sen.	Šalčininkų m.	N-4	6	158	A	-	
Šalčininkų sen.	Šalčininkų m.	N-5	5	217	Ž	-	
Šalčininkų sen.	Šalčininkų m.	N-6	5	261	A	-	
Šalčininkų sen.	Šalčininkų m.	N-7	3	450	G	-	
Šalčininkų sen.	Šalčininkų m.	N-8	7	76	A	D	
Šalčininkų sen.	Šalčininkų m.	N-9	3	362	A	D	
Šalčininkų sen.	Šalčininkų m.	Naujakiemio g.	5	3	Ž	D	
Šalčininkų sen.	Šalčininkų m.	Naujakurių g.	3	288	Ž	D	
Šalčininkų sen.	Šalčininkų m.	Naujoji g.	5	511	A	D2	
Šalčininkų sen.	Šalčininkų m.	Naujoji g.	5	216	A	D	
Šalčininkų sen.	Šalčininkų m.	Nepriklausomybės g.	7	37	A	C1	
Šalčininkų sen.	Šalčininkų m.	Nepriklausomybės g.	10, 11	2164	A	C1	

ŠALČININKŲ RAJONO SAVIVALDYBĖS TERITORIJOS VIETINĖS REIKŠMĖS KELIŲ TINKLO IŠDĖSTYMO
ŽEMĖTVARKOS SCHEMA

<i>Seniūnijos pav. pav.</i>	<i>Gyvenamosios vietovės pav.</i>	<i>Gatvės pav.</i>	<i>Gatvės plotis, m</i>	<i>Gatvės ilgis, m</i>	<i>Kelio danga (A- asfaltas, Ž-žvyras, G- gruntas, Gr - grindinys)</i>	<i>Gatvės kategorija</i>	<i>Rekomenduojamas remonto poreikis (remonto tipas turi būti tikslinamas atliekant atskirų ruožų techninį vertinimą)</i>
Šalčininkų sen.	Šalčininkų m.	Olandų g.	3	576	G	D	Kapitalinis remontas
Šalčininkų sen.	Šalčininkų m.	P. Bžostovskio g.	5	277	A	D	
Šalčininkų sen.	Šalčininkų m.	Pamūrinės g.	3, 5, 8	854	Ž	D1	
Šalčininkų sen.	Šalčininkų m.	Pamūrinės g.	3, 5, 8	296	A	D	
Šalčininkų sen.	Šalčininkų m.	Pamūrinės g.	3, 5, 8	339	A	D1	
Šalčininkų sen.	Šalčininkų m.	Pavasario g.	5, 8	257	A	D1	
Šalčininkų sen.	Šalčininkų m.	Plento g.	8	971	A	C2	
Šalčininkų sen.	Šalčininkų m.	Plento g.	5	241	Ž	D	
Šalčininkų sen.	Šalčininkų m.	Plento g.	5	75	Ž	C2	
Šalčininkų sen.	Šalčininkų m.	Pramonės g.	8	578	A	C	
Šalčininkų sen.	Šalčininkų m.	Pramonės g.	5	219	Ž	C2	
Šalčininkų sen.	Šalčininkų m.	Pramonės g.	5	259	A	C2	
Šalčininkų sen.	Šalčininkų m.	Pušyno g.	5	328	A	D	
Šalčininkų sen.	Šalčininkų m.	Pušų g.	5	488	A	D	
Šalčininkų sen.	Šalčininkų m.	Ramunėlių g.	5	535	Ž	D	
Šalčininkų sen.	Šalčininkų m.	Rugiagėlių g.		280	-	D	
Šalčininkų sen.	Šalčininkų m.	Saulės g.	5	173	A	D	
Šalčininkų sen.	Šalčininkų m.	Saulėtoji g.	11	1151	A	C1	
Šalčininkų sen.	Šalčininkų m.	Serbentų skg.	5	120	A	D	
Šalčininkų sen.	Šalčininkų m.	Sodų g.	5	293	A	D	
Šalčininkų sen.	Šalčininkų m.	Spalio 25-osios g.	5, 8	842	A	D	
Šalčininkų sen.	Šalčininkų m.	Sporto g.		954	-	C2	
Šalčininkų sen.	Šalčininkų m.	Statybininkų g.	8	377	A	D	
Šalčininkų sen.	Šalčininkų m.	Šalčios skg.	5	274	A	D	
Šalčininkų sen.	Šalčininkų m.	Šv. J. Pauliaus II g.	5	1262	A	D1	
Šalčininkų sen.	Šalčininkų m.	T. Kosciuškos g.	5	166	Ž	D	
Šalčininkų sen.	Šalčininkų m.	T. Kosciuškos g.	5	187	A	D	
Šalčininkų sen.	Šalčininkų m.	Tylusis skg.	5	80	A	D	
Šalčininkų sen.	Šalčininkų m.	Uogų g.	5	540	Ž	D	
Šalčininkų sen.	Šalčininkų m.	Užmiesčio g.		696	-	D	
Šalčininkų sen.	Šalčininkų m.	Užupio g.	5	627	Ž	C2	
Šalčininkų sen.	Šalčininkų m.	Užupio g.	5	259	A	C2	
Šalčininkų sen.	Šalčininkų m.	Vilniaus g.	10	2580	A	C1	
Šalčininkų sen.	Šalčininkų m.	Vyšnių g.	5	322	Ž	D	
Šalčininkų sen.	Šalčininkų m.	Vytauto g.	5	1087	A	D1	
Šalčininkų sen.	Šalčininkų m.	Žalioji g.	5	495	A	D	
Šalčininkų sen.	Šalčininkų m.	Žalioji g.	5	384	Ž	D	
Šalčininkų sen.	Tartoko k.	Bruknynės g.		457	-	D	
Šalčininkų sen.	Tartoko k.	Miško g.	5	237	G	D	Kapitalinis remontas
Šalčininkų sen.	Tartoko k.	Nepriklausomybės g.	7	102	A	C1	

ŠALČININKŲ RAJONO SAVIVALDYBĖS TERITORIJOS VIETINĖS REIKŠMĖS KELIŲ TINKLO IŠDĖSTYMO
ŽEMĖTVARKOS SCHEMA

<i>Seniūnijos pav. pav.</i>	<i>Gyvenamosios vietovės pav.</i>	<i>Gatvės pav.</i>	<i>Gatvės plotis, m</i>	<i>Gatvės ilgis, m</i>	<i>Kelio danga (A- asfaltas, Ž-žvyras, G- gruntas, Gr - grindinys)</i>	<i>Gatvės kategorija</i>	<i>Rekomenduojamas remonto poreikis (remonto tipas turi būti tikslinamas atliekant atskirų ruožų techninį vertinimą)</i>
Šalčininkų sen.	Tartoko k.	Pamūrinės g.	3, 5, 8	70	Ž	D1	Kapitalinis remontas
Šalčininkų sen.	Tartoko k.	Sodų g.	3, 5	684	A	D	
Šalčininkų sen.	Tartoko k.	Užmiesčio g.		5	-	D	
Šalčininkų sen.	Zavišonių k.	Jovarų g.	4, 5	325	Ž	D	
Šalčininkų sen.	Zavišonių k.	Jovarų g.	5	272	A	D	
Šalčininkų sen.	Zavišonių k.	Miško g.	5	164	Ž	D	
Šalčininkų sen.	Zavišonių k.	N-18	5	155	A	D	
Šalčininkų sen.	Zavišonių k.	N-19	5	105	A	D	
Šalčininkų sen.	Zavišonių k.	P. Vendiagolskio g.	5	838	Ž	D	
Šalčininkų sen.	Zavišonių k.	P. Vendiagolskio g.	5, 8	585	A	D	
Šalčininkų sen.	Zavišonių k.	Pramonės g.	8	706	A	D	
Šalčininkų sen.	Zavišonių k.	Saulės g.	5	115	Ž	D	
Šalčininkų sen.	Zavišonių k.	Statybininkų g.	5	157	Ž	D	
Šalčininkų sen.	Zavišonių k.	Užupio g.	5	270	G	D	Kapitalinis remontas
Šalčininkų sen.	Zavišonių k.	Vilniaus g.	3, 5	5	Ž	D	
Šalčininkų sen.	Zavišonių k.	Visinčios g.	5	443	Ž	D	
Šalčininkų sen.	Zavišonių k.	Visinčios g.	5	205	A	D	
Šalčininkų sen.	Zavišonių k.	Visinčios g.	6	239	A	D	
Šalčininkų sen.	Žališkių k.	Pramonės g.	8	20	A	D	
Šalčininkų sen.	Žališkių k.	Saulutės g.	5, 6	1217	Ž	D	
Šalčininkų sen.	Žališkių k.	Vilniaus g.	10	1434	A	B	
Šalčininkų sen.	Žališkių k.	Vilniaus g.	10	16	G	B	Kapitalinis remontas
Šalčininkų sen.	Žališkių k.	Žalioji g.	4, 8	713	Ž	D	
Šalčininkų sen.	Žališkių k.	Žalioji g.	4	402	G	D	Kapitalinis remontas
Turgelių sen.	Balandiškių k.	Gėlių g.	4, 5	576	Ž	D	
Turgelių sen.	Barkuškių k.	Gegužės g.	5	993	Ž	D	
Turgelių sen.	Barkuškių k.	Vilniaus g.	10	1482	A	C	
Turgelių sen.	Bedugnės k.	Pirtininkų g.	4	275	G	D	Kapitalinis remontas
Turgelių sen.	Bedugnės k.	Vilniaus g.	10	38	A	C	
Turgelių sen.	Bygirdų k.	Gėlių g.	5	818	G	D	Kapitalinis remontas
Turgelių sen.	Gimžių II k.	Tiesioji g.	8	19	Ž	D	
Turgelių sen.	Jezavitiškių k.	Vilniaus g.	10	54	A	C	
Turgelių sen.	Malakonių k.	Eigulių g.	5, 8	817	Ž	D	
Turgelių sen.	Malakonių k.	Tiesioji g.	8	239	Ž	D	
Turgelių sen.	Merkinės k.	Miško g.	3	253	G	D	Kapitalinis remontas
Turgelių sen.	Merkinės k.	Miško g.	3, 5	730	G	D	Kapitalinis remontas

ŠALČIŅINKŲ RAJONO SAVIVALDYBĖS TERITORIJOS VIETINĖS REIKŠMĖS KELIŲ TINKLO IŠDĖSTYMO
ŽEMĖTVARKOS SCHEMA

Seniūnijos pav. pav.	Gyvenamosios vietovės pav.	Gatvės pav.	Gatvės plotis, m	Gatvės ilgis, m	Kelio danga (A- asfaltas, Ž-žvyras, G- gruntas, Gr - grindinys)	Gatvės kategorija	Rekomenduojamas remonto poreikis (remonto tipas turi būti tikslinamas atliekant atskirų ruožų techninį vertinimą)
Turgelių sen.	Merkinės k.	Upės g.	5	336	Ž	D	
Turgelių sen.	Merkinės k.	Viršutinė g.	5	618	G	D	Kapitalinis remontas
Turgelių sen.	Mikniškių k.	Liepų g.	5	205	Ž	D	
Turgelių sen.	Mikniškių k.	Merkio g.	6, 8	539	Ž	D	
Turgelių sen.	Misiučėnų k.	Gegužės g.	5	41	Ž	D	
Turgelių sen.	Misiučėnų k.	Merkio g.	6	1259	Ž	D	
Turgelių sen.	Misiučėnų k.	Miško g.	3	712	G	D	Kapitalinis remontas
Turgelių sen.	Misiučėnų k.	Miško g.	3, 5	1222	G	D	Kapitalinis remontas
Turgelių sen.	Misiučėnų k.	Vilniaus g.	10	1897	A	C	
Turgelių sen.	Ožionių k.	Alyvų g.	5, 6	1138	Ž	D	
Turgelių sen.	Pamerkio k.	Pamerkio g.	10	1347	Ž	D	
Turgelių sen.	Pastovų k.	Turgelių g.	3, 5	819	G	D	Kapitalinis remontas
Turgelių sen.	Paūdronių k.	A. Krepštul g.	5, 8	980	Ž	D	
Turgelių sen.	Paūdronių k.	Ūdronių g.	3, 5	12	Ž	D	
Turgelių sen.	Paūdronių k.	Vilniaus g.	8	479	A	C	
Turgelių sen.	Paūdronių k.	Vilniaus g.	4, 6	1155	Ž	D	
Turgelių sen.	Puziriškių k.	Pamerkio g.	10	171	Ž	D	
Turgelių sen.	Skynimų I k.	Kaimynų g.	5	455	Ž	D	
Turgelių sen.	Skynimų I k.	Liepų g.	3, 5, 6	661	Ž	D	
Turgelių sen.	Skynimų I k.	Sodų g.	6	249	Ž	D	
Turgelių sen.	Skynimų II k.	Plytų g.	5, 6	1580	Ž	D	
Turgelių sen.	Skynimų II k.	Tiesioji g.	8	2219	Ž	D	
Turgelių sen.	Skvironių k.	Pirtininkų g.	3, 4	628	G	D	Kapitalinis remontas
Turgelių sen.	Skvironių k.	Pirtininkų g.	4	79	G	D	Kapitalinis remontas
Turgelių sen.	Skvironių k.	Tylioji g.	3, 5	16	Ž	D	
Turgelių sen.	Šeštojų k.	Gėlių g.	10	1069	Ž	D	
Turgelių sen.	Šeštojų k.	Pakrantės g.	4, 5	894	G	D	Kapitalinis remontas
Turgelių sen.	Šeštojų k.	Pamerkio g.	10	153	Ž	D	
Turgelių sen.	Tabariškių k.	Bažnyčios g.	5	382	Ž	D	
Turgelių sen.	Tabariškių k.	M. Skarbeko- Važinskio g.	5, 6	1004	A	D	
Turgelių sen.	Tabariškių k.	M. Sopočkos g.	9	411	Ž	D	
Turgelių sen.	Tabariškių k.	M. Sopočkos g.	8	274	A	D	
Turgelių sen.	Tabariškių k.	Merkio g.	5, 7	837	Ž	D	
Turgelių sen.	Tabariškių k.	Mokyklos g.	4	16	Ž	D	
Turgelių sen.	Tabariškių k.	Mokyklos g.	5	468	A	D	
Turgelių sen.	Tabariškių k.	Vilniaus g.	8	1290	A	C	
Turgelių sen.	Tabariškių k.	Vilniaus g.	9	188	Ž	C	

ŠALČIŅINKŲ RAJONO SAVIVALDYBĖS TERITORIJOS VIETINĖS REIKŠMĖS KELIŲ TINKLO IŠDĖSTYMO
ŽEMĖTVARKOS SCHEMA

<i>Seniūnijos pav. pav.</i>	<i>Gyvenamosios vietovės pav.</i>	<i>Gatvės pav.</i>	<i>Gatvės plotis, m</i>	<i>Gatvės ilgis, m</i>	<i>Kelio danga (A- asfaltas, Ž-žvyras, G- gruntas, Gr - grindinys)</i>	<i>Gatvės kategorija</i>	<i>Rekomenduojamas remonto poreikis (remonto tipas turi būti tikslinamas atliekant atskirų ruožų techninį vertinimą)</i>
Turgelių sen.	Turgelių mstl.	Akmenynės g.	8	808	A	C	
Turgelių sen.	Turgelių mstl.	Bažnyčios a.	12	160	A	C	
Turgelių sen.	Turgelių mstl.	Gegužės g.	5	185	Ž	D	
Turgelių sen.	Turgelių mstl.	Gėlių g.	5	407	Ž	D	
Turgelių sen.	Turgelių mstl.	Ilgoji g.	6, 9	937	A	C	
Turgelių sen.	Turgelių mstl.	Ilgoji g.	6	369	Ž	D	
Turgelių sen.	Turgelių mstl.	Jašiūnų g.	5	343	Ž	D	
Turgelių sen.	Turgelių mstl.	Medininkų g.	8, 10	702	A	C	
Turgelių sen.	Turgelių mstl.	Naujasis skg.	5	290	A	D	
Turgelių sen.	Turgelių mstl.	P. Bžostovskio g.	5	469	A	D	
Turgelių sen.	Turgelių mstl.	Tylioji g.	7	229	A	D	
Turgelių sen.	Turgelių mstl.	Tylioji g.	7	124	A	D	
Turgelių sen.	Turgelių mstl.	Tylioji g.	7	82	Ž	D	
Turgelių sen.	Turgelių mstl.	Vilniaus g.	10	725	A	C	
Turgelių sen.	Ūdronių k.	Mokyklos g.	4	553	Ž	D	
Turgelių sen.	Ūdronių k.	Ūdronių g.	3, 5	730	Ž	D	
Turgelių sen.	Valakininkų k.	Gėlių g.	4, 5	59	Ž	D	
Turgelių sen.	Valakininkų k.	Krantinės g.	4, 5	383	G	D	Kapitalinis remontas
Turgelių sen.	Valakininkų k.	Linksmoji g.	5	518	G	D	Kapitalinis remontas
Turgelių sen.	Valakininkų k.	Tylioji g.	3	688	G	D	Kapitalinis remontas
Turgelių sen.	Valakininkų k.	Užupio g.	5	385	Ž	D	
Turgelių sen.	Vilkiškių k.	Miško g.	5 5	72 582	Ž G	D	Kapitalinis remontas
Turgelių sen.	Vilkiškių k.	Parko g.	4, 5, 6, 7	3521	Ž	D	
Turgelių sen.	Vilkiškių k.	Parko g.	7	889	A	D	
Turgelių sen.	Vilkiškių k.	Tylioji g.	5	17	G	D	Kapitalinis remontas
Turgelių sen.	Vilkiškių k.	Tylioji g.	3, 5	1720	Ž	D	
Turgelių sen.	Vilkiškių k.	Tylioji g.	5	11	G	D	Kapitalinis remontas
Turgelių sen.	Vilkiškių k.	Žalioji g.	5	999	Ž	D	
Turgelių sen.	Žemaitiškių vs.	Miško g.	3	415	G	D	Kapitalinis remontas

Priedas Nr. 3. Gatvių ir kelių tinklas kultūros paveldo teritorijose

Keliai ir gatvės esantys kultūros paveldo vertybių teritorijose turi būti tvarkomi vadovaujantis atitinkamais saugomų teritorijų planavimo dokumentais (saugomų teritorijų tvarkymo planais ar projektais). Susisiekimo infrastruktūros objektų, patenkančių į kultūros paveldo apsaugos teritorijas, rekonstrukcijos ar statybos darbai gali būti vykdomi tik gavus paveldosaugines sąlygas ir suderinus numatomus darbus su Kultūros paveldo departamento teritorinio padalinio;

<i>Seniūnijos pavadinimas</i>	<i>Gyvenamosios vietovės pav.</i>	<i>Kelio Nr./ gatvės pav.</i>	<i>Kultūros paveldo objekto pav.</i>	<i>Kultūros paveldo objekto identifikavimo kodas</i>
Viešieji keliai				
Dieveniškių sen.	Bėčionių k.	Di-48	Bėčionių piliakalnis	1935
Dieveniškių sen.	Žižmų k.	Di-33	Žižmų gatvinis režinis kaimas	10310
Dieveniškių sen.	Žižmų k.	Di-35	Žižmų gatvinis režinis kaimas	10310
Eišiškių sen.	Gornostajiškių k.	Ei-25	Gornostajiškių dvaro sodyba, vad. Senadvario	1334
Eišiškių sen.	Gornostajiškių k.	Ei-26	Gornostajiškių dvaro sodyba, vad. Senadvario	1334
Jašiūnų sen.	Jašiūnų mstl.	Ja-22	Jašiūnų dvaro sodyba	945
Kalesninkų sen.	Matuizų k.	Ka-57	Buv. dvaro sodybos fragmentai	601
Kalesninkų sen.	Versekos I k.	Ka-57	Buv. dvaro sodybos fragmentai	601
Pabarės sen.	Mištūnų k.	Pa-10	Mištūnų kapinynas	1928
Pabarės sen.	Visinčios k.	Pa-33	Žygantiškių senovės medžio anglių degimo vieta	16381
Šalčininkų sen.	Skubėtų k.	Ša-20	Skubėtų pilkapynas	1934
Šalčininkų sen.	Skubėtų k.	Ša-31	Skubėtų pilkapynas	1934
Turgelių sen.	Merkinės k.	Tu-17	Merkinės dvaro sodybos, vad. Pavlovo respublika, fragmentai	596
Turgelių sen.	Merkinės k.	Tu-18	Merkinės dvaro sodybos, vad. Pavlovo respublika, fragmentai	596
Turgelių sen.	Mikniškių k.	Tu-29	Buv. dvaro sodybos fragmentai	597
Gatvės				
Dieveniškių sen.	Dieveniškių mstl.	Aido g.	Dieveniškės	17078
Dieveniškių sen.	Dieveniškių mstl.	Ašmenos g.	Dieveniškės	17078
Dieveniškių sen.	Dieveniškių mstl.	Geranionų g.	Dieveniškės	17078
Dieveniškių sen.	Dieveniškių mstl.	Girininkijos g.	Dieveniškės	17078
Dieveniškių sen.	Dieveniškių mstl.	Naujoji g.	Dieveniškės	17078
Dieveniškių sen.	Dieveniškių mstl.	Subotnikų g.	Dieveniškės	17078
Dieveniškių sen.	Dieveniškių mstl.	Šermukšnių g.	Dieveniškės	17078
Dieveniškių sen.	Dieveniškių mstl.	Vilniaus g.	Dieveniškės	17078
Dieveniškių sen.	Dieveniškių mstl.	Žalioji g.	Dieveniškės	17078

ŠALČININKŲ RAJONO SAVIVALDYBĖS TERITORIJOS VIETINĖS REIKŠMĖS KELIŲ TINKLO IŠDĖSTYMO
ŽEMĖTVARKOS SCHEMA

<i>Seniūnijos pavadinimas</i>	<i>Gyvenamosios vietovės pav.</i>	<i>Kelio Nr./ gatvės pav.</i>	<i>Kultūros paveldo objekto pav.</i>	<i>Kultūros paveldo objekto identifikavimo kodas</i>
Dieveniškių sen.	Žižmų k.	Žižmų g.	Žižmų gatvinis režinis kaimas	10310
Dieveniškių sen.	Žižmų k.	Žižmų g.	Žižmų kaimo Kazio Baranausko sodyba	35464
Eišiškių sen.	Eišiškių m.	A. Mickevičiaus g.	Eišiškės	17079
Eišiškių sen.	Eišiškių m.	Bažnyčios g.	Eišiškės	17079
Eišiškių sen.	Eišiškių m.	Dainavos g.	Eišiškės	17079
Eišiškių sen.	Eišiškių m.	Gegužės 3-osios g.	Eišiškės	17079
Eišiškių sen.	Eišiškių m.	Gegužės a.	Eišiškės	17079
Eišiškių sen.	Eišiškių m.	Jono Pauliaus II g.	Eišiškės	17079
Eišiškių sen.	Eišiškių m.	Kaštonų g.	Eišiškės	17079
Eišiškių sen.	Eišiškių m.	Ligoninės g.	Eišiškės	17079
Eišiškių sen.	Eišiškių m.	Malūno g.	Eišiškės	17079
Eišiškių sen.	Eišiškių m.	Naujojo Plano g.	Eišiškės	17079
Eišiškių sen.	Eišiškių m.	P. Cvirkos g.	Eišiškės	17079
Eišiškių sen.	Eišiškių m.	Pirties g.	Eišiškės	17079
Eišiškių sen.	Eišiškių m.	Raubiškių g.	Eišiškės	17079
Eišiškių sen.	Eišiškių m.	Rodūnės g.	Eišiškės	17079
Eišiškių sen.	Eišiškių m.	Tylioji g.	Eišiškės	17079
Eišiškių sen.	Eišiškių m.	Turgaus g.	Eišiškės	17079
Eišiškių sen.	Eišiškių m.	Užmiesčio g.	Eišiškės	17079
Eišiškių sen.	Eišiškių m.	Vasario 16-osios g.	Eišiškės	17079
Eišiškių sen.	Eišiškių m.	Vilniaus g.	Eišiškės	17079
Eišiškių sen.	Eišiškių m.	Vytauto g.	Eišiškės	17079
Jašiūnų sen.	Jašiūnų mstl.	Geležinkelio g.	Jašiūnų geležinkelio stoties pastatų kompleksas	32385
Jašiūnų sen.	Jašiūnų mstl.	J. Sniadeckio g.	Jašiūnų dvaro sodyba	945
Jašiūnų sen.	Jašiūnų mstl.	Parko g.	Jašiūnų dvaro sodyba	945
Jašiūnų sen.	Jašiūnų mstl.	Stoties g.	Jašiūnų geležinkelio stoties pastatų kompleksas	32385
Poškonių sen.	Poškonių k.	Centrinė g.	Poškonių gatvinis režinis kaimas	10311
Poškonių sen.	Poškonių k.	Krantinės g.	Poškonių gatvinis režinis kaimas	10311
Poškonių sen.	Rimašių k.	Gaujos g.	Rimašių gatvinis režinis kaimas	10312
Šalčininkų sen.	Šalčininkų m.	Plento g.	Šalčininkų dvaro sodyba	599
Šalčininkų sen.	Šalčininkų m.	Vytauto g.	Šalčininkų dvaro sodyba	599
Šalčininkų sen.	Šalčininkų m.	Žalioji g.	Šalčininkų dvaro sodyba	599
Turgelių sen.	Mikniškių k.	Merkio g.	Buv. dvaro sodybos fragmentai	597
Turgelių sen.	Tabariškių k.	Bažnyčios g.	Bažnyčia ir varpinė-vartai	946
Turgelių sen.	Tabariškių k.	M. Skarbeko-Važinskio g.	Buv. dvaro sodybos fragmentai (AtV 333)	600
Turgelių sen.	Vilkiškių k.	Parko g.	Vilkiškių dvaro sodybos fragmentai	602
Turgelių sen.	Vilkiškių k.	Žalioji g.	Vilkiškių dvaro sodybos fragmentai	602

Priedas Nr. 4. Pasienio teritorijoje esantys vidaus keliai, kuriems numatomas remontas

<i>Seniūnijos pavadinimas</i>	<i>Kelio Nr.</i>	<i>Kelio plotis, m</i>	<i>Kelio ilgis, m</i>	<i>Kelio danga (Ž-žvyras, G-gruntas)</i>	<i>Rekomenduojamas remonto poreikis (remonto tipas turi būti tikslinamas atliekant atskirų ruožų techninį vertinimą)</i>
Kalesninkų sen.	P-1	7	1789	Ž	
Eišiškių sen.	P-2	3	2073	G	Kapitalinis remontas
Gerviškių sen.	P-3	5	1345	Ž	Kapitalinis remontas
Gerviškių sen.	P-4	6	2170	Ž	Kapitalinis remontas
Šalčininkų sen.	P-5	3	869	Ž	Kapitalinis remontas
Šalčininkų sen.	P-6	4	1776	G	Kapitalinis remontas
Dieveniškių sen.	P-7	3	1010	G	Kapitalinis remontas