

### III URBANLINE

Statinio projektuotojas: UAB „URBAN LINE“  
Įmonės kodas: 300149157  
Adresas: Liepkalnio g. 85, LT-02120 Vilnius  
Tel. / el. p.: 8 699 19380 / info@urbanline.lt

STATYTOJAS: Šalčininkų rajono savivaldybė  
STATYTOJO ADRESAS: Vilniaus g. 49, LT- 1711 6 Šalčininkai  
UŽSAKOVAS: Šalčininkų rajono savivaldybės administracija  
UŽSAKOVO ADRESAS: Vilniaus g. 49, LT- 17116 Šalčininkai

SUTARTIES PAVADINIMAS: Šalčininkų sen., Didžiųjų Baušių k. Sodų g. (tarp rajoninio kleio Nr. 3909 ir krašto kelio Nr. 104) statybos darbai  
STATINIO PROJEKTO PAVADINIMAS: Sodų g. Didžiųjų Baušių k., Šalčininkų sen., Šalčininkų r. sav. statybos projektas  
STATINIO PROJEKTO NUMERIS: UL-18-0093  
STATINIO PROJEKTO ETAPAS: Supaprastintas statinio projektas  
STATINIO PAVADINIMAS: 01 Susisiekimo komunikacijos: gatvės  
STATINIO KATEGORIJA: Nesudėtingieji statiniai  
STATINIO PROJEKTO DALIS: Projektiniai pasiūlymai  
BYLOS ŽYMUO: PP  
BYLOS LAIDOS ŽYMUO: 0  
BYLOS IŠLEIDIMO DATA: 2018

Statytojas

Tvirtinu

Projektuotojas ir pareigos

Parašas

Kvalifikacija  
patvirtinančio dok. Nr.

Vardas Pavardė

UAB „URBAN LINE“ DIREKTORIUS



Vitalijus Aleksandrovas

STATINIO PROJEKTO VADOVAS

25326

Vitalijus Aleksandrovas

## STATINIO PROJEKTO DOKUMENTŲ ŽINIARAŠTIS

### TEKSTINIAI DOKUMENTAI

Dokumento žymuo	Lapų sk.	Laida	Dokumento pavadinimas	Pastabos	Lapo Nr.
-	1	0	Antraštinis lapas		1
UL-18-0093-01-PP-SPDŽ-01	1	0	Statinio projekto dokumentų žiniaraštis		2
UL-18-0093-01-PP-BAR-01	4	0	Bendrasis aiškinamasis raštas		3-6

### PRIDEDAMIEJI DOKUMENTAI

Dokumento žymuo	Lapų sk.	Laida	Dokumento pavadinimas	Pastabos	Lapo Nr.
-	5	-	Techninė užduotis		7-11
-	6	-	Įmonės registravimo pažymėjimas		12-17
-	2	-	Specialistų, rengusių PP, kvalifikacijos atestatų kopijos		18-19
-	2	-	Projekto atsakingų darbuotojų paskyrimo dokumentas		20-21
-	12	-	Inžinerinių topografinių tyrinėjimų ataskaita		22-33

### GRAFINIAI DOKUMENTAI

Dokumento žymuo	Lapų sk.	Laida	Dokumento pavadinimas	Pastabos	Lapo Nr.
UL-18-0093-01-PP-B-01	1	0	Situacijos schema, M 1:2000		34
UL-18-0093-01-PP-B-02	2	0	Dangų ir eismo organizavimo planas, M 1:500		35-36
UL-18-0093-01-PP-B-03	1	0	Išilginis profilis Mh 1:1000, Mv 1:100		37
UL-18-0093-01-PP-B-04	1	0	Skersiniai profiliai, M 1:50		38

0	2018	Statybos leidimui, konkursui, statybai			
Laida	Išleidimo data	Laidos statusas. Keitimo priežastis (jei taikoma)			
Kval. patv. dok. Nr.	<b>III URBANLINE</b> Liepkalnio g. 85, LT-02120 Vilnius; Tel. Nr.: 8 699 19380; Įmonės kodas: 300149157		Statinio projekto pavadinimas <b>SODŲ G. DIDŽIŲJŲ BAUŠIŲ K., ŠALČININKŲ SEN., ŠALČININKŲ R. SAV. STATYBOS PROJEKTAS</b>		
			Statinio numeris ir pavadinimas <b>01 Susisiekimo komunikacijos: gatvės</b>		
25326	SPV	V. Aleksandrovas	Dokumentų pavadinimas: <b>STATINIO PROJEKTO DOKUMENTŲ ŽINIARAŠTIS</b>		Laida
					0
LT	Statytojas ir (arba) Užsakovas <b>ŠALČININKŲ RAJONO SAVIVALDYBĖS ADMINISTRACIJA</b>		Dokumentų žymuo <b>UL-18-0093-01-PP-SPDŽ-01</b>		Lapas 1
				Lapų	1

## BENDRASIS AIŠKINAMASIS RAŠTAS

### IVADAS

*Sutarties pavadinimas* – Šalčininkų sen., Didžiųjų Baušių k. Sodų g. (tarp rajoninio kelio Nr. 3909 ir krašto kelio Nr. 104) statybos darbai.

*Projekto pavadinimas* – Sodų g. Didžiųjų Baušių k., Šalčininkų sen., Šalčininkų r. sav. statybos projektas.

*Statybos rūšis* – Naujo statinio statyba.

*Statinio kategorija* – Nesudėtingasis statinys.

*Statinio naudojimo paskirtis* – Susisiekimo komunikacijos: gatvės.

PP parengti ant ne senesnės nei trejų metų inžinerinės topografinės nuotraukos. Topografinę nuotrauką 2018 m. parengė UAB „URBAN LINE“. Koordinacių sistema – LKS 94, aukščių sistema – LAS 07.

Vadovaujantis Statybos įstatymo 6 str., 4 p. ir STR 1.04.04:2017 1 priedo reikalavimais, patvirtiname, kad projekto sprendiniai atitinka įstatymų, kitų teisės aktų, Projekto rengimo dokumentų, normatyvinių statybos techninių, normatyvinių statinio saugos ir paskirties dokumentų reikalavimus, nepažeidžia valstybės, neigaliųjų integracijos, visuomenės ir trečiųjų asmenų interesų.

Projektavimo užduotyje nurodyta:

- Atkarpos pradžia – valstybinės reikšmės rajoninio kelio Nr. 3909 Didieji Baušiai–Akmenynė–Turgeliai ir Sodų gatvės sankryža;
- Atkarpos pabaiga – valstybinės reikšmės krašto kelio Nr. 104 Šalčininkai–Dieveniškės–Kraūkūnai ir Sodų gatvės sankryža;
- Gatvės kategorija – D<sub>3</sub>;
- Eismo juostų skaičius – 1;
- Eismo juostų plotis – 3,0 m.
- Gatvės danga – asfaltbetonis.

### ESAMA SITUACIJA

Šalčininkų rajono savivaldybė – administracinis teritorinis vienetas pietryčių Lietuvoje, pasienyje su Baltarusija. Centras – Šalčininkai.

Didieji Baušiai – kaimas Šalčininkų rajono savivaldybės teritorijoje, Šalčininkų seniūnijoje, 4 km į šiaurės rytus nuo Šalčininkų prie Šalčios upės ir kelio 104 Šalčininkai–Dieveniškės–Kraūkūnai. Kaimo šiaurėje – Ažubalės pedologinis draustinis. Didieji Baušiai yra Baušių seniūnaitijos centras. Į šiaurės rytus yra ir Mažieji Baušiai.

### Gatvės apibūdinimas

Šiame projekte nagrinėjama Sodų gatvė, kuri išsidėsčiusi Didžiųjų Baušių kaimo centrinėje dalyje. Sodų gatvės pradžia – valstybinės reikšmės rajoninio kelio Nr. 3909 Didieji Baušiai–Akmenynė–Turgeliai ir Sodų gatvės sankryža, pabaiga – valstybinės reikšmės krašto kelio Nr. 104 Šalčininkai–Dieveniškės–Kraūkūnai ir Sodų gatvės sankryža.

Projekte nagrinėjama Sodų gatvė. Gatvės ilgis – 0,900 km. Esama gatvės danga – žvyras ir gruntas. Žvyro / grunto dangos plotis kinta nuo 2,3 iki 4,9 m. Eismo juostų skaičius – 1.

Gatvės atkarpa veda urbanizuota teritorija, abiejose gatvės pusėse vyrauja mažaaukščių gyvenamųjų namų užstatymas ir pievos. Minimalus atstumas iki artimiausio pastato apie 1,0 m nuo gatvės važiuojamosios dalies.

Nagrinėjamos gatvės techninė būklė yra bloga: gatvės danga nelygi, duobėta ir provėžuota.

0	2018	Statybos leidimui, konkursui, statybai			
<i>Laida</i>	<i>Išleidimo data</i>	<i>Laidos statusas. Keitimo priežastis (jei taikoma)</i>			
<i>Kval. patv. dok. Nr.</i>	<b>III URBANLINE</b> Liepkalnio g. 85, LT-02120 Vilnius; Tel. Nr.: 8 699 19380; [monės kodas: 300149157]		<i>Statinio projekto pavadinimas</i> <b>SODŲ G. DIDŽIŲJŲ BAUŠIŲ K., ŠALČININKŲ SEN., ŠALČININKŲ R. SAV. STATYBOS PROJEKTAS</b>		
			<i>Statinio numeris ir pavadinimas</i> <b>01 Susisiekimo komunikacijos: gatvės</b>		
25326	SPV	V. Aleksandrovas	<i>Dokumento pavadinimas:</i> <b>BENDRASIS AIŠKINAMASIS RAŠTAS</b>		
					<i>Laida</i> 0
LT	<i>Statytojas ir (arba) Užsakovas</i> <b>ŠALČININKŲ RAJONO SAVIVALDYBĖS ADMINISTRACIJA</b>		<i>Dokumento žymuo</i> <b>UL-18-0093-01-PP-BAR-01</b>	<i>Lapas</i> 1	<i>Lapų</i> 4

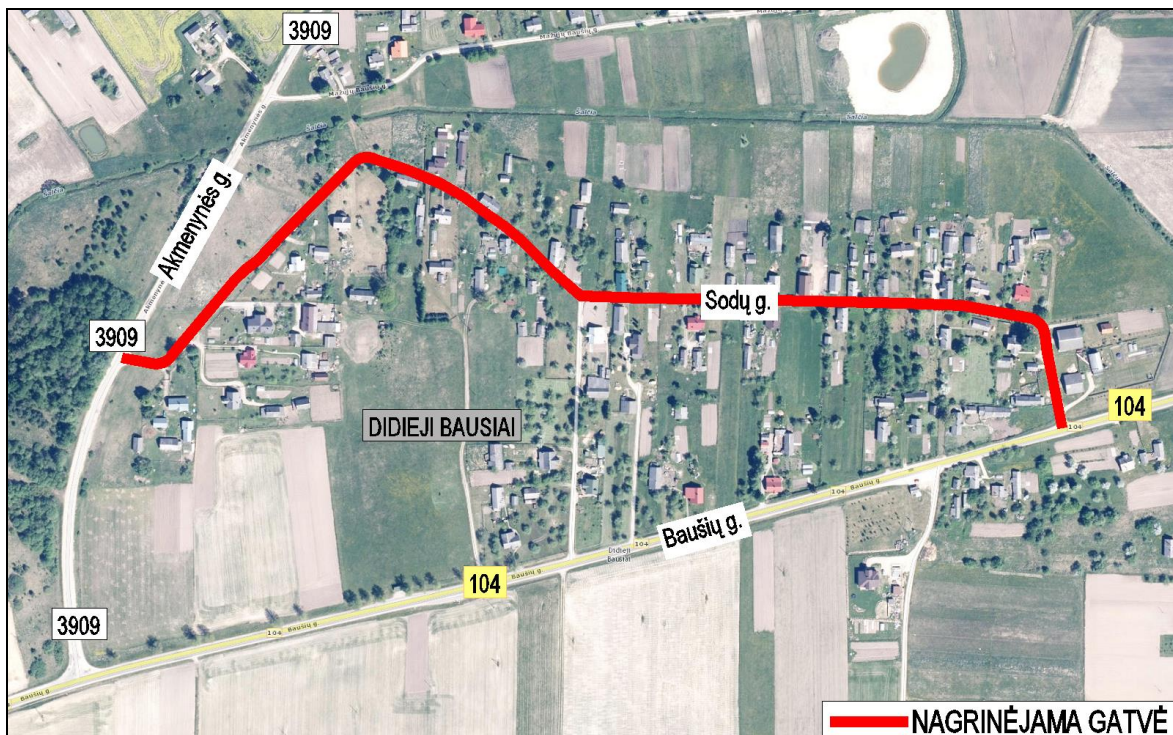
Dabartiniu metu nagrinėjamosiose gatvėse vyksta neintensyvus lengvojo transporto eismas. Daugiausiai tai gatvės zonoje gyvenančių žmonių transportas.

Didžiausi eismo srautai – ryte ir vakare, kai gyventojai išvažiuoja į darbą arba grįžta iš jo.

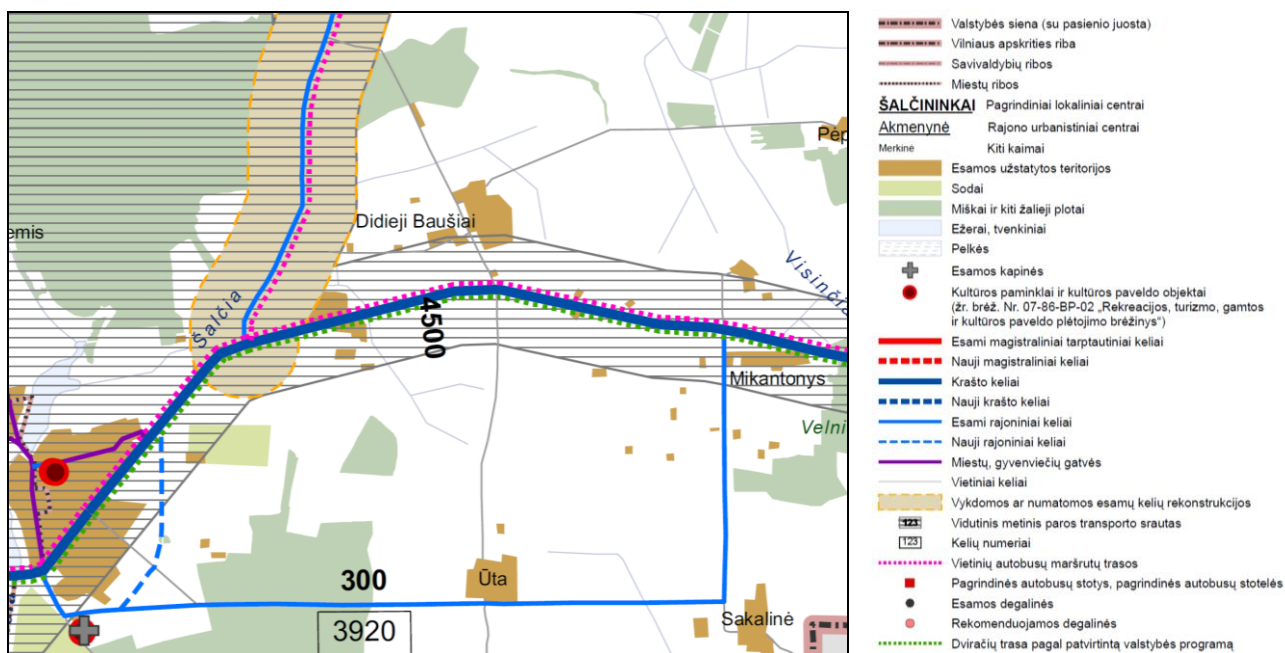
Gatvės raudonųjų linijų ribose patenka inžineriniai tinklai: orinė elektros linijos, ryšių linija bei drenažo tinklai. Apšvietimas nėra įrengtas.

Dėl prastos gatvės važiuojamosios dalies techninės būklės (duobės, provėžos, nuolydžių neišlaikymas ir pan.) gadinamos transporto priemonės ir gaištamas kelionės laikas, tai kenkia ne tik aplinkai ir transporto priemonėms, bet ir visai socialinei ekonominei rajono gerovei.

Nagrinėjamos Sodų gatvės išsidėstymo vieta parodyta pav. 1.



1 pav. Nagrinėjamos gatvės išsidėstymas



2 pav. Ištrauka iš Šalčininkų rajono savivaldybės teritorijos bendrojo plano

Dokumento žymuo	Lapas	Lapų	Laida
UL-18-0093-01-PP-BAR-01	2	4	0

## PROJEKTO SPRENDINIAI

Visi siūlomi projektiniai sprendiniai atitinka teritorijų planavimo, aplinkosaugos, kraštovaizdžio, saugomų teritorijų apsaugos reikalavimus, įstatymų, kitų teisės aktų projekto rengimo dokumentus, normatyvinių statinio saugos ir paskirties dokumentus, normatyvinių statybos techninių dokumentų reikalavimus.

Šiame tome pateikti Sodų gatvės projektinių sprendinių pagrindas.

### Statybos darbų stadijos, statinių planinis sprendimas

Vykdam darbus, numatyti tokie statybos darbai:

1. Paruošiamieji darbai;
2. Gatvės važiuojamosios dalies įrengimas;
3. Nuovažų ir sankryžų įrengimas;
4. Kelkraščių įrengimas;
5. Eismo organizavimo priemonių įrengimas;
6. Baigiamieji darbai.

### Paruošiamieji darbai

Prieš pradėdant vykdyti pagrindinius statybos darbus atliekami paruošiamieji darbai:

- statybos aikštelės įrengimas;
- dirvožemio sluoksnio nuėmimas;
- medžiagų sandėliavimas.

Statybų metu statybos vietos yra aptveriamos. Minimalus kiekis statybinių medžiagų bus sandėliuojamas suderintose su Statytoju vietose.

Darbai turi būti vykdomi griežtai pagal projektą, pasirašant nustatyta tvarka darbų aktus, vykdam statybos priežiūrą vykdančių tarnybų reikalavimus, turint gaminių sertifikavimo arba kitus kokybę įrodančius dokumentus.

Projekte numatyti reikalavimai medžiagoms, gaminiams, darbų vykdymui pagal turimus pradinis duomenis. Statybos metu atsiradus nenumatytoms aplinkybėms, šie reikalavimai gali būti patikslinti.

### Gatvės įrengimas

Projektuojamos gatvės ilgis – 0,900 km. Gatvės važiuojamosios dalies plotis – 3,0 m (asfaltbetonio danga). Gatvės eismo juostų skaičius – 1, eismo juostos plotis – 3,0 m. Gatvė atitinka D<sub>3</sub> kategorijai keliamus reikalavimus. Projektuojama gatvės danga – asfaltas. Plotis tarp gatvės raudonųjų linijų – 5,0 m arba iki artimiausių suformuotų žemės sklypų ribų.

Numatomi 1,0 m pločio kelkraščiai bei žvyro dangos nuovažos.

### Nuovažų ir sankryžų įrengimas

Esamos nuovažos ir sankryžos sklandžiai sujungiamos su įrengiamomis naujomis dangomis. Nuovažos ir sankryžos projektuojamos iš žvyro dangos.

### Dangų konstrukcijų įrengimo darbai

Dangų konstrukcija apskaičiuota ir parinkta remiantis Automobilių kelių standartizuotų dangų konstrukcijų projektavimo taisyklėmis „KPT SDK 07“, įvertinus gatvės kategoriją.

*Gatvės važiuojamosios dalies dangos konstrukcija:*

- 6 cm storio asfalto pagrindo dangos sluoksnis iš mišinio AC 16 PD;
- 15 cm storio skaldos pagrindo sluoksnis iš nesurištojo mineralinių medžiagų mišinio fr. 0/45;
- išlyginamasis apsauginis šalčiui atsparus sluoksnis iš nesurištojo mineralinių medžiagų mišinio fr. 0/45;
- Žemės sankasa.

*Nuovažų dangos konstrukcija:*

- 5 cm storio žvyro dangos sluoksnis iš nesurištojo mineralinių medžiagų mišinio fr. 0/45;
- 15 cm storio skaldos pagrindo sluoksnis iš nesurištojo mineralinių medžiagų mišinio fr. 0/45;
- išlyginamasis apsauginis šalčiui atsparus sluoksnis iš nesurištojo mineralinių medžiagų mišinio fr. 0/45;
- Žemės sankasa.

*Kelkraščio dangos konstrukcija:*

- 6 cm storio žvyro dangos sluoksnis iš nesurištojo mineralinių medžiagų mišinio, pridedant 30 % skaldos;
- Piltinis gruntas.

Dokumento žymuo	Lapas	Lapų	Laida
UL-18-0093-01-PP-BAR-01	3	4	0

## Skersiniai ir išilginiai profiliai

Sodų gatvės dangos išilginis nuolydis projektuojami prisilaikant leistinų nuolydžių.

Važiuojamosios dalies skersinis nuolydis projektuojamas dvišlaitis – 2,0 - 2,5 %, žemėjant nuo gatvės ašinės linijos link važiuojamosios dalies kraštų.

## Eismo organizavimas

Kelio ženklai ir jų dydis parinktas, vadovaujantis „Kelio ženklų įrengimo ir vertikaliojo ženklinimo taisyklėmis“.

Kelio ženklai suprojektuoti I dydžio grupės. Kelio ženklai įrengiami taip, kad atstumas nuo važiuojamosios dalies krašto iki artimesniojo kelio ženklo skydo krašto būtų 0,50 – 2,00 m.

## Apželdinimas

Teritorija tvarkoma, vadovaujantis aplinkosauginiais reikalavimais želdinių šalinimui. Vadovaujantis LR želdynų įstatymų ir LR Vyriausybės nutarimu „Dėl kriterijų, pagal kuriuos medžiai ir krūmai augantys ne miškų ūkio paskirties žemėje, priskiriami saugotiniams, sąrašo patvirtinimo ir medžių ir krūmų priskyrimo saugotiniams“ želdiniai, kurie auga miestų bendro naudojimo teritorijose yra laikomi saugotiniais.

Visoje statybų teritorijoje po pagrindinių statybos darbų numatoma sutvarkyti darbų zoną.

## Lietaus nuotekų nuvedimas

Paviršinis vanduo nuvedamas skersiniu nuolydžiu į žemiausias reljefo vietas ir žaliosios vejos plotus. Paviršinių lietaus nuotekų surinkimo tinklai neprojektuojami.

**Baigiamieji darbai** apima teritorijos, esančios darbų vykdymo zonoje, sutvarkymą: pažeistų plotų rekultivavimą, viršutinio dirvožemio sluoksnio atstatymą, statybinių šiukšlių išvežimą.

## KITA INFORMACIJA

### Informacija apie poveikį aplinkai

Planuojami statybos darbai turės minimalų poveikį gamtai. Tvarkomų teritorijų sanitarinė ir ekologinė situacija yra normali, jose nėra susikaupusių šiukšlių ar aplinkai kenksmingų medžiagų, nėra taršos ar triukšmo šaltinių, gamybinių objektų. Tvarkoma teritorija nepatenka į radiotechninių objektų skleidžiamos elektromagnetinės spinduliuotės sukuriamas sanitarinės apsaugos ir ribinio užstatymo zonas.

### Inžineriniai tinklai

Į statybos darbų zonos ribas patenka tokie inžineriniai tinklai: orinė elektros linijos, ryšių linija bei drenažo tinklai.

Po gatvės važiuojamąja dalimi patenkančią ryšių liniją numatoma apgaubiant sudėtinu kabelių apsaugos vamzdžiu.

### Atliekų surinkimas

Po projekte numatytų įrengimo darbų statybinės atliekos išvežamos ir statybvietė sutvarkoma.

### Transporto eismo organizavimas statybos darbų metu.

Statybos metu darbus organizuoti taip, kad būtų įmanomas žmonių patekimas į aplinkinius žemės sklypus. Prieš darbų vykdymo zoną įrengti laikinus kelio ženklus, įspėjančius apie vykdomus darbus, bei aptverti darbų vykdymo vietas.

### Tretieji asmenys

Projektinių pasiūlymų aprašomi sprendiniai pateikti laisvoje valstybinėje žemėje ir gatvės raudonųjų linijų ribose.

### **PASTABOS:**

1. Vykdamas statybos darbus visus matmenis būtina tikslinti vietoje;
2. Statybos darbų Rangovas, prieš pradėdamas vykdyti žemės darbus, privalo išsikviesti inžinerinius tinklus eksploatuojančios organizacijos atstovą. Atliekant darbus greta esamų inžinerinių tinklų, žemės darbai turi būti vykdomi rankiniu būdu, nepažeidžiant esamų komunikacijų. Pažeidus - sutvarkyti;
3. Statybos darbai turi būti vykdomi griežtai pagal projektą, pasirašant nustatyta tvarka darbų aktus, vykdamas statybos priežiūrą vykdančių tarnybų reikalavimus, turint gaminių sertifikavimo arba kitus kokybę įrodančius dokumentus;
4. Projekte numatyti reikalavimai medžiagoms, gaminiams, darbų vykdymui pagal turimus pradinis duomenis. Statybos metu atsiradus nenumatytiems aplinkybėms, šie reikalavimai gali būti patikslinti projekto vykdymo priežiūros metu;
5. Visos statybos ir apdailos medžiagos turi atitikti LR galiojančius priešgaisrinės saugos ir higienos reikalavimus bei turėti atitiktis sertifikatus.

Dokumento žymuo	Lapas	Lapų	Laida
<b>UL-18-0093-01-PP-BAR-01</b>	4	4	0

**ŠALČININKŲ SEN., DIDŽIŪJŲ BAUŠIŲ K. SODŲ G. (TARP RAJONINIO KELIO NR.3909 IR KRAŠTO KELIO NR. 104) STATYBOS DARBAI**

**TECHNINĖ UŽDUOTIS Nr.1**

<b>Eil. Nr.</b>	<b>Pavadinimas</b>	<b>Reikalavimai</b>
<b>I. Bendra informacija apie pirkimo objektą</b>		
1.	Statytojas (Užsakovas)	Šalčininkų rajono savivaldybės administracija
2.	Pirkimo objektas	<p><i>/nurodomas statinio projekto rengimo etapas ir kitos kartu perkamos paslaugos/</i></p> <p><input type="checkbox"/> Supaprastinto projekto parengimas</p> <p>Taip pat Užsakyti ir parengti topografinių, geologinių tyrinėjimų dokumentus, atlikti esamų statinių statybinius tyrinėjimus; kelių saugumo audito atlikimas (<i>teikėjas nurodomas užsakovo</i>) bei projekto tikslinimas pagal audito pastabas, APAV, PAV, NATURA 2000 vertinimas (jeigu taikoma), kiti projektui parengti reikalingi tyrimai <b>ir pagal parengtą projektą atlikti statybos darbus.</b></p> <p>Iki statybos darbų atlikimo, parengti kelio kadastro/registro bylas (bei įregistruoti jos registrų centre (igaliojimas bus suteiktas)), taip pat po statybos darbų parengti kelio (gatvės) kadastro/registro bylas (bei įregistruoti jos registrų centre)</p>
3.	Projekto pavadinimas	<b>Šalčininkų sen., Didžiųjų Baušių k. Sodų g. (tarp rajoninio kelio Nr.3909 ir krašto kelio Nr.104) statybos darbai</b>
4.	Statinio adresas	<b>Didžiųjų Baušių k. Sodų g., Šalčininkų r.</b>
5.	Statinių grupės sudėtis	Kelias (gatvė)
6.	Statinio (-ių) ar statinių grupės paskirtis ir bendrieji (techniniai ir paskirties) rodikliai	Susisiekimo komunikacijos: keliai (gatvės, D3).
7.	Statinio statybos rūšis	<p><i>/nurodoma statybos rūšis. Jeigu projektuojama statinių grupė, nurodoma kiekvieno statinio statybos rūšis/</i></p> <p><i>statinio remontas:</i></p> <p><input type="checkbox"/> <i>naujo statinio statyba</i></p>
8.	Statinio kategorija	<p><i>/nurodoma statinio kategorija. Jeigu projektuojama statinių grupė, nurodoma kiekvieno statinio kategorija/</i></p> <p><input type="checkbox"/> nesudėtingas statinys (II grupės, D3 gatvės kategorija)</p>

<b>Eil. Nr.</b>	<b>Pavadinimas</b>	<b>Reikalavimai</b>
9.	Esamos statinio konstrukcijos, jų funkcinė paskirtis	<i>/statinio rekonstravimo ir (ar) kapitalinio remonto atveju pirkimo vykdytojas, jei turi, pateikia informaciją apie esamas statinio konstrukcijas, jų funkcinę paskirtį/</i>  Tiriama projekto rengimo metu.
10.	Duomenys apie statytojo turimus ar numatomus įsigyti įrenginius ir statybos produktus	<i>/jeigu statytojas turi ar numato įsigyti įrenginius ar statybos produktus, kuriuos projekto rengėjas privalo įvertinti rengdamas projektą, turi būti pateikiamas sąrašas ir detalus techninis aprašymas/</i>  Netaikoma
11.	Lėšų dydis projekto realizavimui	<i>/jeigu yra žinoma, nurodoma, kiek lėšų numatoma skirti statybos rangos darbams, realizuojant projekto sprendinius/</i>  Skaičiuojama projekto rengimo metu
<b>II. Perkamų paslaugų apimtis ir trukmė</b>		
12.	Perkamų paslaugų apimtis:	<i>/nurodoma, kurių projekto sudedamųjų dalių parengimo paslaugos yra perkamos/</i> <input type="checkbox"/> bendroji; <input type="checkbox"/> susisiekimui; <input type="checkbox"/> statybos skaičiuojamosios kainos nustatymo;  <i>Parengti kelio išilginius profilius su faktiniai bei projektuojamais aukščiais brėžinius</i>
12.1.	projektavimo paslaugos	prisijungimo sąlygų užsakymas, projekto parengimas, projekto derinimų atlikimas bei statinio ekspertizės akto (aktas su išvada, kad projektą galima tvirtinti) gavimas, statybą leidžiančio dokumento gavimas...
12.2.	kitos paslaugos, susijusios su projektavimo paslaugomis	papildomos paslaugos, kurias pirkimo vykdytojas paveda projektuotojui: užsakyti ir parengti topografinių, geologinių tyrinėjimų dokumentus, atlikti esamų statinių statybinius tyrinėjimus; kelių saugumo audito užsakymas (atlikimas privalomas), APAV, PAV, NATURA 2000 vertinimas (jeigu taikoma), kiti projektui parengti reikalingi tyrimai (arba projekto kita dalis (tinklų išskeldinimo atveju)) ir t.t./
12.3.	projekto vykdymo priežiūra	Netaikoma

Eil. Nr.	Pavadinimas	Reikalavimai
13.	Paslaugų teikimo pradžia ir trukmė	<p>paslaugos suteikimu laikoma teigiamo ekspertizės akto, arba statybą leidžiančio dokumento gavimas.</p> <p><input type="checkbox"/> <i>Supaprastinto projekto parengimas pradžia sutarties pasirašymo data trukmė 60 (k.d.)</i></p> <p><i>/kartu su pasiūlymu prašoma pateikti kalendorinį paslaugų teikimo grafiką (savaitėmis)/</i></p>
<b>III. Reikalavimai projektavimo paslaugoms</b>		
14.	Projekto rengimo dokumentams taikomi teisės aktai, normatyviniai statybos techniniai dokumentai bei normatyviniai statinio saugos ir paskirties dokumentai, teritorijų planavimo dokumentai.	<p><i>/nurodoma, kad projektavimo dokumentai turi atitikti privalomųjų statinio projekto rengimo dokumentų ir kitų norminių teisės aktų reikalavimus, o jais grindžiami sprendiniai suderinti su teritorijos infrastruktūros plėtra. Jeigu yra galiojantys, nurodomi ir specifiniai norminiai dokumentai, kuriais vadovaujantis turi būti rengiami projekto sprendiniai/</i></p> <p><b>Šalčininkų rajono savivaldybės teritorijos bendrasis planas,</b> <a href="http://www.salcininkai.lt/lit/Salcininku-rajono-savivaldybes-teritorijos-bendrasis-planas/3868">http://www.salcininkai.lt/lit/Salcininku-rajono-savivaldybes-teritorijos-bendrasis-planas/3868</a></p>
15.	Funkciniai (paskirties) ir naudojimo (eksploataciniai) reikalavimai statiniui (statinių grupei)	D3 gatvės kategorija
16.	Aplinkosaugos, sveikatos, saugomos teritorijos ir nekilnojamosios kultūros paveldo vertybės apsaugos reikalavimai	<i>Nustatoma projekto rengimo metu</i>
17.	Universaliajo dizaino principų taikymo reikalavimai	<input type="checkbox"/> <i>vientisumas – trasos maršruto prieinamumas ir tinkamumas visiems turi būti vientisas, nenutrūkstamas pereinant iš vienos vietos į kitą;</i>
18.	Techniniai, kokybiniai (estetiniai, komforto, energinio naudingumo, triukšmo lygio ir t.t.) reikalavimai pagal statinio projekto sprendinių dalis Pagal statinio (gatvės) raudonąsias ribas	<p><i>/nurodomi konkretūs bendrieji reikalavimai ir tokie, kurie aktualūs kiekvienai projekto daliai/</i></p> <p>Kelio (gatvės) ruožo ilgis apie 920m./juostos plotis apie 6-7m (AC16PD įrengiama a/b danga 3m pločio, kelkraščiai (po 1,0m), grioviai (pagal poreikį), 1 nuovaža (5 tipo))</p> <p><u>Ties įvažiavimais į kiemus kelkraščiai pratęsiami iki</u></p>

Eil. Nr.	Pavadinimas	Reikalavimai
		<u>sklypo ribos (suvedant su sklypo lygiu).</u>
18.1.	Bendroji projekto dalis	Darbų kiekių žiniaraštis (privalomas)
18.2.	susisiekimo dalis	Kelyje (gatvėje) planuojamą įrengti asfaltbetonio AC 16 PD danga 6cm, dolomito skaldos 0/32 pagrindas 15cm, išlyginamasis žvyro (ne mažiau kaip 50 m <sup>3</sup> ) sluoksnis bei kelkraščiai (iš žvyro-skaldos 0/32 mišinio).
18.3.	Statinio statybos skaičiuojamoji kainos dalis	Statybos kainos lokalinės sąmatos parengimas
19.	Nurodymai sprendinių derinimui, jų pritarimui ir pan.	Statybos projekto sprendiniai turi būti suderinti su Užsakovu bei gauta teigiamą projekto ekspertizės išvadą bei kelių saugumo audito išvadą (ekspertus samdo užsakovas) ir statybą leidžiantis dokumentas
20.	Pageidaujami ekonominiai rodikliai	gerinti kelio techninius parametrus ir diegti eismo saugos ir aplinkos apsaugos priemonės (pagal poreikį)
21.	Statinio ar statinių grupės projektavimo ir statybos eiliškumas	<i>Netaikoma</i>
22.	Projektavimo procesų valdymas ir automatizacija	<i>Netaikoma</i>
23.	Reikalavimai projekto rengimo dokumentų kalbai (-oms)	<i>projekto rengimo dokumentai rengiami Lietuvių kalba</i>
24.	Nurodymai statinio projekto dokumentų komplektavimui, įforminimui ir pateikimui	<i>Projektas pateikiamas: 1 egz. originalo ir 3egz. kopijos, 2 kompiuterinės laikmenos pdf ir DWG, k t. formatais.</i>
25.	Ekspertizės atlikimas	Projekto visi sprendiniai turi būti suderinti su Užsakovu bei gauta teigiamą projekto ekspertizės išvadą (ekspertus samdo užsakovas) ( <i>Projektuotojas privalo pataisyti projektą pagal ekspertizės akte nurodytas pagrįstas privalomas pastabas</i> )

### **PIRKIMO VYKDYTOJO PATEIKIAMAI DUOMENYS IR DOKUMENTAI**

Žemiau pateikiamas sąrašas dokumentų, kuriuos pateikti projektuotojui yra pirkimo vykdytojo pareiga, tačiau gali būti nurodoma, kad kai kuriuos iš tų dokumentų privalės gauti pats projekto rengėjas ir tai išvardinama Techninės užduoties 12.2 punkte!

### **REIKALAVIMAI PROJEKTAVIMO PASLAUGŲ SUTEIKIMO REZULTATUI**

/Siekiant kuo aiškiau apibrėžti laukiamą rezultatą ir perkamų paslaugų apimtį, pirkimo vykdytojas turėtų nurodyti, kokius duomenis, dokumentus bei kokio detalumo projekto rengėjas turės pateikti kiekviename projektavimo etape. Nurodomi tik tie etapai, kurių parengimo paslaugos yra perkamos/

<b>Projektavimo etapas</b>	<b>Projektuotojo pateikiami dokumentai</b>
----------------------------	--

Supaprastintas statinio projektas	<p>Pateikiama išvardintų dalių projektiniai sprendiniai parengti vadovaujantis STR 1.04.04:2017 „Statinio projektavimas, projekto ekspertizė“ reikalavimais ir kitais norminiais teisės aktais</p> <ol style="list-style-type: none"> <li>1. Bendroji projekto dalis;</li> <li>2. Susisiekimo dalis;</li> <li>3. Statinio statybos skaičiuojamoji kaina.</li> </ol> <p><i>Pateikiami bendri duomenys, aiškinamieji raštai ir sprendinių planai ir schemas, sąnaudų žiniaraščiai ir techninės specifikacijos</i></p>
-----------------------------------	---

Šalčininkų sen., Didžiųjų Bausių k. Sodų g. (tarp rajoninio kelio Nr. 3909 ir krašto kelio Nr. 104) projektuojamo ruožo ortofoto schema (pradžios koor. X: 592240, Y: 6021685, LKS)





REGISTRŲ CENTRAS

VALSTYBĖS ĮMONĖ REGISTRŲ CENTRAS

Vincio Kudirkos g. 18-3, 03105 Vilnius, tel. (8 5) 2688 262, faks. (8 5) 2688 311, el.p. info@registrucentras.lt

LIETUVOS RESPUBLIKOS JURIDINIŲ ASMENŲ REGISTRO  
IŠPLĖSTINIS IŠRAŠAS

2018-06-28 15:28:51

**1. Juridinių asmenų registre įregistruota:**

Pavadinimas: **UAB "URBAN LINE"**  
Kodas: **300149157**  
Teisinė forma: **Uždaroji akcinė bendrovė**  
Teisinis statusas: **Teisinis statusas neįregistruotas**  
Buveinės adresas: **Vilniaus m. sav. Vilniaus m. Pylimo g. 21**  
NTR objekto kodas: **1094-0307-1018:0026**  
Įregistravimo data: **2005-10-03**  
Versija: **30 (2017-06-12)**  
Duomenų būklė: **Pilnai sutvarkyti duomenys**  
Registro tvarkytojas: **Valstybės įmonės Registrų centro Vilniaus filialas**

**2. Filialai, atstovybės registruoti Lietuvoje: įrašų nėra****3. Kapitalas ir akcijos:**

Įstatinio kapitalo dydis:  
Akcijų skaičius:  
Vardinių paprastųjų akcijų  
skaičius:  
Vardinės paprastosios akcijos  
nominali vertė:

KONFIDENCIALU

**4. Veiklos tikslai ir rūšys:**

Tikslai: **prekyba, gamyba, paslaugų teikimas, architektūros ir inžinerijos veikla, techninis tikrinimas ir analizė, bet kokia kita veikla, kuri neprieštarauja Lietuvos Respublikos teisės aktams**

**5. Organai:**

5.1.

**Visuotinis akcininkų susirinkimas**  
Registruota: **Nuo 2005-10-03**  
Dokumentas (-ai): **Aprašytas (-ti) p. 14.38**

5.2.

**Vadovas**  
Registruota: **Nuo 2005-10-03**  
Dokumentas (-ai): **Aprašytas (-ti) p. 14.34, 14.36, 14.38**

5.2.1.

Asmuo: **VITALIJUS ALEKSANDROVAS, a.k. KONFIDENCIALU**  
Paskyrimo (išrinkimo) data **2006-04-14**  
Registruota: **Nuo 2006-04-21**  
**Vilniaus m. sav. Vilniaus m. Dzūkų g. 22/19-12**  
Dokumentas (-ai) **aprašytas (-ti) p. 14.34**

**6. Dalyviai:**

6.1.

**Akcininkas**  
Registruota:  
Dokumentas (-ai):

6.1.1.

Asmuo: **KONFIDENCIALU**  
Registruota:

**7. Taisyklė, pagal kurią asmenys veikia juridinio asmens vardu:**

7.1.

**Vienasmenis atstovavimas**  
Registruota: **Nuo 2005-10-03**  
Aprašymas: **Juridinio asmens vardu veikia vadovas**  
Dokumentas (-ai): **Aprašytas (-ti) p. 14.36**

UAB „URBAN LINE“  
Direktorius  
Vitalijus Aleksandrovas



Kopija tikra

**8. Licencijuojama veikla:**

- 8.1. **Geodeziniai darbai**  
 Registruota: Nuo 2008-02-04  
 Terminas: Nuo 2008-01-30  
 Aprašymas: Licencijos Nr. G-591-(919)  
 Dokumentas (-ai): Aprašytas (-ti) p. 14.31
- 8.2. **Topografiniai ir kartografiniai darbai**  
 Registruota: Nuo 2008-02-04  
 Terminas: Nuo 2008-01-30  
 Aprašymas: Licencijos Nr. TK-591-(919)  
 Dokumentas (-ai): Aprašytas (-ti) p. 14.32
- 8.3. **Kaimo plėtros žemėtvarkos projektų rengimas**  
 Registruota: Nuo 2008-07-15  
 Terminas: Nuo 2008-07-08  
 Aprašymas: Licencijos Nr. 1 R-KP-92  
 Dokumentas (-ai): Aprašytas (-ti) p. 14.28
- 8.4. **Žemės sklypų formavimo ir pertvarkymo projektų rengimas**  
 Registruota: Nuo 2008-02-11  
 Terminas: Nuo 2008-02-05  
 Aprašymas: Licencijos Nr. 1 R-ŽF-220  
 Dokumentas (-ai): Aprašytas (-ti) p. 14.30

**9. Kiti duomenys:**

Finansinių metų pradžia: 01-01  
 Finansinių metų pabaiga: 12-31

**10. Žymos:** įrašų nėra**11. Bankrotas:** įrašų nėra**12. Veiklos apribojimai:** įrašų nėra**13. Finansinės atskaitomybės pateikimas:**

- 13.1. Ataskaitinis laikotarpis: Nuo 2016-01-01 iki 2016-12-31  
 Pateikimo data: 2017-06-12  
 Dokumentas: Aprašytas p. 14.1

**14. Dokumentai:**

- 14.1. **Finansinės atskaitomybės dokumentai**  
 Dokumento data: 2017-05-12, Nr. 000628982011  
 Gautas 2017-06-12, įregistruotas 2017-06-12  
 Aprašymas: 2016 m. finansinė atskaitomybė, aiškinamasis raštas
- 14.2. **Įgaliojimas**  
 Dokumento data: 2017-04-20, Nr. 506527  
 Gautas 2017-04-20, įregistruotas 2017-04-20
- 14.3. **Prašymas registruoti Juridinių asmenų registre JAR-1-E**  
 Dokumento data: 2016-12-29  
 Gautas 2016-12-29, įregistruotas 2017-02-27
- 14.4. **Įstatai**  
 Dokumento data: 2016-11-03  
 Gautas 2016-12-29, įregistruotas 2017-02-27
- 14.5. **Vienintelio akcininko sprendimas**  
 Dokumento data: 2016-11-03, Nr. 1  
 Gautas 2016-12-29, įregistruotas 2017-02-27  
 Aprašymas: Vienintelio akcininko sprendimas
- 14.6. **Finansinės atskaitomybės dokumentai**  
 Dokumento data: 2016-04-28, Nr. 000628982010  
 Gautas 2017-02-22, įregistruotas 2017-02-22  
 Aprašymas: 2015 m. finansinė atskaitomybė, aiškinamasis raštas
- 14.7. **Įgaliojimas**



- Dokumento data: 2017-02-13, Nr. 493651  
Gautas 2017-02-13, įregistruotas 2017-02-13
- 14.8. Įgaliojimas  
Dokumento data: 2016-11-15  
Gautas 2016-11-15, įregistruotas 2016-11-17
- 14.9. Įgaliojimo panaikinimas  
Dokumento data: 2015-08-14  
Gautas 2015-09-15, įregistruotas 2015-09-16
- 14.10. Įgaliojimo panaikinimas  
Dokumento data: 2015-08-14  
Gautas 2015-09-15, įregistruotas 2015-09-16
- 14.11. Finansinės atskaitomybės dokumentai  
Dokumento data: 2015-03-02, Nr. 000628982009  
Gautas 2015-05-29, įregistruotas 2015-05-29  
Aprašymas: 2014 m. finansinė atskaitomybė, aiškinamasis raštas, juridinio asmens finansinių ataskaitų rinkinys
- 14.12. Įgaliojimo panaikinimas  
Dokumento data: 2014-11-18  
Gautas 2014-11-19, įregistruotas 2014-11-21
- 14.13. Įgaliojimas  
Dokumento data: 2014-11-18  
Gautas 2014-11-19, įregistruotas 2014-11-21
- 14.14. Įgaliojimas  
Dokumento data: 2014-11-18  
Gautas 2014-11-19, įregistruotas 2014-11-21
- 14.15. Finansinės atskaitomybės dokumentai  
Dokumento data: 2014-04-30, Nr. 000628982008  
Gautas 2014-06-09, įregistruotas 2014-06-09  
Aprašymas: 2013 m. finansinė atskaitomybė, aiškinamasis raštas, patvirtintos finansinės ataskaitos
- 14.16. Įgaliojimas  
Dokumento data: 2014-05-27  
Gautas 2014-05-27, įregistruotas 2014-05-27
- 14.17. Finansinės atskaitomybės dokumentai  
Dokumento data: 2013-04-30, Nr. 000628982007  
Gautas 2013-05-21, įregistruotas 2013-05-21  
Aprašymas: 2012 m. finansinė atskaitomybė, aiškinamasis raštas
- 14.18. Įstatai  
Dokumento data: 2012-12-20  
Gautas 2012-12-31, įregistruotas 2013-01-04
- 14.19. Prašymas registruoti Juridinių asmenų registre  
Dokumento data: 2012-12-31  
Gautas 2012-12-31, įregistruotas 2013-01-04  
Notaro žyma: Vilniaus m. 30-as notarų biuras, not. MINDAUGAS SIPAVIČIUS, Reg. Nr. 4342, notarinio veiksmo atlikimo data 2012-12-31  
Aprašymas: Dėl įstatų įregistravimo
- 14.20. Vienintelio akcininko sprendimas  
Dokumento data: 2012-12-20  
Gautas 2012-12-31, įregistruotas 2013-01-04  
Aprašymas: Dėl įstatų patvirtinimo
- 14.21. Finansinės atskaitomybės dokumentai  
Dokumento data: 2012-04-30, Nr. 000628982006



- Aprašymas: Gautas 2012-06-01, įregistruotas 2012-06-01  
2011 m. finansinė atskaitomybė, aiškinamasis raštas
- 14.22. Akcininkų sąrašas  
Dokumento data: 2012-04-25, Nr. SPF-2012/143  
Gautas 2012-04-25, įregistruotas 2012-04-30
- 14.23. Prašymas registruoti Juridinių asmenų registre  
Dokumento data: 2012-04-25  
Gautas 2012-04-25, įregistruotas 2012-04-30  
Aprašymas: Dėl akcininko duomenų įregistravimo
- 14.24. Finansinės atskaitomybės dokumentai  
Dokumento data: 2011-04-29, Nr. 000628982005  
Gautas 2011-05-26, įregistruotas 2011-05-26  
Aprašymas: 2010 m. finansinė atskaitomybė, aiškinamasis raštas
- 14.25. Akcininkų sąrašas  
Dokumento data: 2010-05-26  
Gautas 2010-05-27, įregistruotas 2010-06-02
- 14.26. Finansinės atskaitomybės dokumentai  
Dokumento data: 2010-04-30, Nr. 000628982004  
Gautas 2010-05-26, įregistruotas 2010-05-26  
Aprašymas: 2009 m. finansinė atskaitomybė, aiškinamasis raštas
- 14.27. Finansinės atskaitomybės dokumentai  
Dokumento data: 2009-04-30, Nr. 000628982003  
Gautas 2009-05-28, įregistruotas 2009-05-28  
Aprašymas: 2008 m. finansinė atskaitomybė, aiškinamasis raštas
- 14.28. Pranešimas apie licencijos (leidimo) išdavimą  
Dokumento teikėjas: Nacionalinė žemės tarnyba prie Žemės ūkio ministerijos, JA k. 188704927  
Dokumento data: 2008-07-10, Nr. 1 R-KP-92  
Gautas 2008-07-14, įregistruotas 2008-07-15
- 14.29. Finansinės atskaitomybės dokumentai  
Dokumento data: 2008-03-07, Nr. 000628982002  
Gautas 2008-04-01, įregistruotas 2008-04-02  
Aprašymas: 2007 m. finansinė atskaitomybė, aiškinamasis raštas, metinis pranešimas (veiklos ataskaita)
- 14.30. Pranešimas apie licencijos (leidimo) išdavimą  
Dokumento teikėjas: Nacionalinė žemės tarnyba prie Žemės ūkio ministerijos, JA k. 188704927  
Dokumento data: 2008-02-06, Nr. 1 R-ŽF-220  
Gautas 2008-02-11, įregistruotas 2008-02-11
- 14.31. Pranešimas apie licencijos (leidimo) išdavimą  
Dokumento teikėjas: Nacionalinė žemės tarnyba prie Žemės ūkio ministerijos, JA k. 188704927  
Dokumento data: 2008-01-30, Nr. G-591-(919)  
Gautas 2008-01-31, įregistruotas 2008-02-04
- 14.32. Pranešimas apie licencijos (leidimo) išdavimą  
Dokumento teikėjas: Nacionalinė žemės tarnyba prie Žemės ūkio ministerijos, JA k. 188704927  
Dokumento data: 2008-01-30, Nr. TK-591-(919)  
Gautas 2008-01-31, įregistruotas 2008-02-04
- 14.33. Finansinės atskaitomybės dokumentai  
Dokumento data: 2006-04-28, Nr. 000628982001  
Gautas 2006-05-17, įregistruotas 2006-11-24  
Aprašymas: 2005 m. finansinė atskaitomybė, aiškinamasis raštas, veiklos ataskaita



- 14.34. **Prašymas registruoti Juridinių asmenų registre**  
 Dokumento data: 2006-04-13  
 Gautas 2006-04-13, įregistruotas 2006-04-21  
 Aprašymas: Dėl vadovo duomenų įregistravimo
- 14.35. **Visuotinio akcininkų susirinkimo protokolas**  
 Dokumento data: 2006-04-07  
 Gautas 2006-04-13, įregistruotas 2006-04-21  
 Aprašymas: Dėl vadovo išrinkimo
- 14.36. **Prašymas registruoti Juridinių asmenų registre**  
 Dokumento data: 2005-09-28  
 Gautas 2005-09-28, įregistruotas 2005-10-03  
 Notaro žyma: Vilniaus m. 37-as notaro biuras, not. SNIEGUOLĖ KAPLERIENĖ,  
 Reg. Nr. SK-7864, notarinio veiksmo atlikimo data 2005-09-28  
 Aprašymas: Dėl juridinio asmens įregistravimo
- 14.37. **Steigimo sutartis**  
 Dokumento data: 2005-09-05  
 Gautas 2005-09-28, įregistruotas 2005-10-03
- 14.38. **Įstatai**  
 Dokumento data: 2005-09-28  
 Gautas 2005-09-28, įregistruotas 2005-10-03
- 14.39. **Pažyma apie laikiną pavadinimo įrašymą**  
 Dokumento data: 2005-09-06  
 Gautas 2005-09-28, įregistruotas 2005-10-03
- 14.40. **Prašymas laikinai įrašyti į Juridinių asmenų registrą pavadinimą**  
 Dokumento data: 2005-09-05  
 Gautas 2005-09-06, įregistruotas 2005-09-06

15. Kita informacija: įrašų nėra

16. Kontaktinė informacija:

Mobilusis telefonas: 869961112

Elektroninio pašto adresas: info@urbanline.lt

Internetinės svetainės adresas: www.urbanline.lt


2018-06-28 15:28:51

Išrašas tikras, turi *prima facie* galią

Dokumentą atspausdino:  
 Vilniaus filialo Juridinių asmenų registravimo skyriaus  
 Registro duomenų tvarkymo grupės  
 Vyriausioji specialistė



EGLĖ ZABARAUSKAITĖ



KONFIDENCIALU

Susiūta, sunumeruota  
5 (prieš) lap. 2.



Juridinių asmenų registro duomenų  
tvarkymo grupės vyriausioji specialistė

*Eglė Zubarauskaitė*



UAB „URBAN LINE“  
Direktorius  
Vitalijus Aleksandrovas

Kopija tikra



STATYBOS PRODUKCIJOS  
SERTIFIKAVIMO CENTRAS

Valstybės įmonė Statybos produkcijos sertifikavimo centras, įmonės kodas 110068926, Linkmenų g. 28, LT-08217 Vilnius

# KVALIFIKACIJOS ATESTATAS

Nr.25326

**Vitalijus Aleksandrovas**

A.k. **KONFIDENCIALU**

Suteikta teisė eiti ypatingojo statinio projekto vadovo ir ypatingojo statinio projekto vykdymo priežiūros vadovo pareigas.

Statiniai: susisiekimo komunikacijos: keliai, gatvės, geležinkelio kelias, oro uostų statiniai, kiti transporto statiniai.

Direktorius



Robertas Encius

18283

Išduotas 2017 m. balandžio 27 d.

Pirmą kartą išduotas 2006 m. gruodžio 11 d.

Kvalifikacijos atestatų registras skelbiamas [www.spsc.lt](http://www.spsc.lt)



STATYBOS PRODUKCIJOS  
SERTIFIKAVIMO CENTRAS

Valstybės įmonė Statybos produkcijos sertifikavimo centras, įmonės kodas 110068926, Linkmenų g. 28, LT-08217 Vilnius

# KVALIFIKACIJOS ATESTATAS

Nr.29450

**Vitalijus Aleksandrovas**

A.k. **KONFIDENCIALU**

Suteikta teisė eiti ypatingojo statinio projekto dalies vadovo ir ypatingojo statinio projekto dalies vykdymo priežiūros vadovo pareigas.

Statiniai: susisiekimo komunikacijos: keliai, gatvės, geležinkelio kelias, oro uostų statiniai, kiti transporto statiniai.

Projekto dalys: konstrukcijų, susisiekimo, pasirengimo statybai ir statybos darbų organizavimo, statybos skaičiuojamosios kainos nustatymo.

Direktorius



Robertas Encius

18282

Išduotas 2017 m. balandžio 27 d.  
Pirmą kartą išduotas 2012 m. balandžio 24 d.

Kvalifikacijos atestatų registras skelbiamas [www.spsc.lt](http://www.spsc.lt)

UAB "URBAN LINE"  
DIREKTORIUS

**I S A K Y M A S**  
**DĖL DARBUOTOJO PASKYRIMO PROJEKTO VADOVU**

2018 m. liepos 23 d. Nr. **ATS – 2018/07/23/01**  
Vilnius

Vadovaudamasis Statybos techniniu reglamentu STR 1.04.04:2017 "Statinio projektavimas, projekto ekspertizė" ir Bendrovėje įdiegtos Integruotos kokybės, aplinkos apsaugos, darbuotojų saugos ir sveikatos vadybos sistemos (atitinkančios LST EN ISO 9001:2008, LST EN ISO 14001:2005 ir LST 1977:2008 standartų reikalavimus) procedūromis, s k i r i u:

nuo 2018 m. liepos 23 d. save, direktorių Vitalijų Aleksandrova projektą vadovu (kval. atestato Nr. 25326) objektui „Šalčininkų rajono savivaldybės vietinės reikšmės kelių, gatvių su asfaltbetonio danga, gatvių apšvietimo įrengimo kapitalinio remonto, statybos darbai: I dalis: Šalčininkų sen., Didžiųjų Baušių k. Sodų g. (tarp rajoninio kelio Nr. 3909 ir krašto kelio Nr. 104) statybos darbai, paslaugos; ir II dalis: Eišiškių sen., Eišiškių m. Užmiesčio g., Šalčininkų r. ruožo kapitalinio remonto darbai, paslaugos“,

pagal 2018 m. liepos 23 d. Projektavimo darbų sutartį Nr. 18-PD09 sudarytą su AB „EUROVIA LIETUVA“.

Direktorius

.....  
(parašas)

Vitalijus Aleksandrovus

UAB "URBAN LINE"  
DIREKTORIUS

**I S A K Y M A S**  
**DĖL ATSAKINGŲ ASMENŲ PASKYRIMO**

2018 m. liepos 23 d. Nr. **ATS – 2018/07/23/02**  
Vilnius

Vadovaudamasis Statybos techniniu reglamentu STR 1.04.04:2017 "Statinio projektavimas, projekto ekspertizė" ir Bendrovėje įdiegtos Integruotos kokybės, aplinkos apsaugos, darbuotojų saugos ir sveikatos vadybos sistemos (atitinkančios LST EN ISO 9001:2008, LST EN ISO 14001:2005 ir LST 1977:2008 standartų reikalavimus) procedūromis, objektui „Šalčininkų rajono savivaldybės vietinės reikšmės kelių, gatvių su asfaltbetonio danga, gatvių apšvietimo įrengimo kapitalinio remonto, statybos darbai: **I dalis**: Šalčininkų sen., Didžiųjų Baušių k. Sodų g. (tarp rajoninio kelio Nr. 3909 ir krašto kelio Nr. 104) statybos darbai, paslaugos; ir **II dalis**: Eišiškių sen., Eišiškių m. Užmiesčio g., Šalčininkų r. ruožo kapitalinio remonto darbai, paslaugos“, s k i r i u:

nuo 2018 m. liepos 23 d. save, direktorių Vitalijų Aleksandrova, projekto dalies vadovu (BD, S dalys), (kval. atestato Nr. 29450),

pagal 2018 m. liepos 23 d. Projektavimo darbų sutartį Nr. 18-PD09 sudarytą su AB „EUROVIA LIETUVA“.

Direktorius



Vitalijus Aleksandrovus

**UAB „URBAN LINE“**

UAB „URBAN LINE“  
Įmonės kodas: 300149157  
Adresas: Liepkalnio g. 85, LT-02120  
Tel.: 8~ 699 61112

BYLOS PAVADINIMAS: **Inžinerinių topografinių tyrinėjimų ataskaita**

OBJEKTAS: **Sodų g. topografinis planas**

ADRESAS: **Sodų g., Didieji Baušiai, Šalčininkų sen., Šalčininkų r. sav.**

BYLOS ŽYMUO: **UL-18-0093**

LEIDIMO NR. **AAE-652**

Pareigos	Parašas	Vardas Pavardė
UAB „URBAN LINE“ DIREKTORIUS		<b>Vitalijus Aleksandrovas</b>
INŽINIERIUS GEODEZININKAS		<b>Robertas Tamošauskas</b> <i>Licenzijos Nr. 1GKV-1517</i>


**Vilnius, 2018**

# III URBANLINE


## INŽINERINIŲ TOPOGRAFINIŲ TYRINĖJIMŲ ATASKAITOS DOKUMENTŲ ŽINIARAŠTIS

Eil. Nr.	Dokumento žymuo	Laida	Dokumento pavadinimas	Lapai	Puslap. Nr.
1.	-	○	Inžinerinių topografinių tyrimų ataskaitos užduotis	1 lapas	3
2.	-	-	Išrašas iš geodezininko kvalifikacinio pažymėjimo registro 1GKV	1 lapas	4
3.	<b>UL-18-0093-TTA-AR</b>	○	Aiškinamasis raštas	1 lapas	5
4.	-	-	Derinimų su suinteresuotomis institucijomis lentelė	1 lapas	6
5.	<b>UL-18-0093-TTA-BR2</b>	○	Situacijos schema	1 lapas	7
6.	<b>UL-18-0093-TTA-BR1</b>	○	Inžinerinė topografinė nuotrauka M1:500 (pirmas lapas - lapų išsidėšymo schema)	5 lapai	8

Licenzijos Nr.		UAB „URBAN LINE“ Įmonės kodas: 300149157 Adresas: Liepkalnio g. 85, LT-02120 Vilnius Tel.: 8 52167015		Objektas: Sodų g. topografinis planas Adresas: Sodų g., Didieji Baušiai, Šalčininkų sen., Šalčininkų r. sav.	
1GKV-1517	Geodezinkas	R.Tamošauskas		2018 07	Dokumentas: <b>INŽINERINIŲ TOPOGRAFINIŲ TYRINĖJIMŲ ATASKAITOS DOKUMENTŲ ŽINIARAŠTIS</b>
Stadija:	Užsakovas:		Žymuo:		
<b>TTA</b>	<b>AB "Eurovia"</b>		<b>UL-18-0093-TTA-DŽ</b>		



## INŽINERINIŲ GEODEZINIŲ TYRINĖJIMŲ UŽSAKOMO LAPAS

DUOMENYS:		
SUTRUMPINTAS OBJEKTO PAVADINIMAS	ŠALČININKAI, DIDŽIŲJŲ BAUŠIŲ K. SODŲ G.	
OBJEKTO ADRESAS	Sodų g., Didieji Baušiai Šalčininkų sen., Šalčininkų r. sav.	
UŽSAKOVO ATSAKINGAS ASMUO (jei yra priskirtas)	-	
UŽSAKOMI DARBAI:		
INŽINERINIAI GEODEZINIAI TYRINĖJIMAI	Topografinis planas	X
	Kontrolinis geodezinis planas	
	Statinio kadastriniai matavimai	
	Žemės sklypo kadastriniai matavimai	
	Vietos schema	
	Medžių taksacija	
	Šulinių tyrinėjimas	
	Nužymėjimas	
OBJEKTO BIUDŽETAS:		
KAINA, EUR be PVM	900	
ATLIKIMO TERMINAI:		
PAVIRŠIUS	07.13	
POŽEMIS	07.20	
DERINIMAI	07.31	
PRIEDAI:		
Priedas	Priedama	
SITUACIJOS SCHEMA	X	
PROJEKTAVIMO TECHNINĖ UŽDUOTIS		
PASTABOS:		
UŽDUOTĮ PARENGĖ:		
Pareigos, vardas, pavardė <i>UAB „IPRANLINE“ Geodezijos grupės vadovas Artūras Klimavičius</i>	Parašas 	Data 2018.07.02
UŽDUOTĮ GAVO:		
Pareigos, vardas, pavardė	Parašas	Data

PASTABA: Užsakomi darbai rengiami, pagal Priedą Nr. 1 „Reikalavimai .....“

[←-Atgal](#)

**Asmeninė informacija**

**Vardas ir pavardė:** Robertas  
Tamošauskas

**Biuro adresas:** Liepkalnio g. 85,  
Vilnius

**Darbo telefonas:** 8 699 61112

**Darbo el. paštas:** info@urbanline.lt

**Informacija apie kvalifikacijos pažymėjimą**

**Pažymėjimo tipas:** 1GKV

**Kvalifikacijos pažymėjimo išdavimo data:** 2018-02-02

**Kvalifikacijos pažymėjimo Nr.:** 1GKV-1517

**Kvalifikacijos pažymėjimo išdavimo pagrindas:** Įsakymas Nr. 1P-53-  
(1.3.)

**Informacija apie kvalifikacijos kursus**

**Kvalifikacijos kursų baigimo pažymėjimo data:**

**Kvalifikacijos kursų baigimo pažymėjimo numeris:**

**Kvalifikacijos pažymėjimo galiojimas**

**Įspėjimo apie tai, kad nepašalinus pažeidimų  
kvalifikacijos pažymėjimo galiojimas bus sustabdytas, data:**

**Terminas, per kurį turi būti pašalinti pažeidimai:**

**Pažeidimų pašalinimo data:**

**Kvalifikacijos pažymėjimo galiojimo sustabdymo data:**

**Kvalifikacijos pažymėjimo galiojimo sustabdymo pagrindas:**

**Kvalifikacijos pažymėjimo galiojimo sustabdymo panaikinimo data:**

**Kvalifikacijos pažymėjimo galiojimo sustabdymo panaikinimo pagrindas:**

**Kvalifikacijos pažymėjimo galiojimo panaikinimo data:**

**Kvalifikacijos pažymėjimo galiojimo panaikinimo pagrindas:**

**Pažymėjimo būklė:** ✓

**Paskutinį kartą atnaujinta:** 2018-02-02

✓ - pažymėjimas galioja, ⚠ - pažymėjimo galiojimas sustabdytas, ❌ - pažymėjimas negalioja

*Godvilioninkas Robertas Tamošauskas*

**Kopija tikra**

## AIŠKINAMASIS RAŠTAS

### Bendrieji duomenys:

Užsakovas – AB "Eorovia"

Objektas- Sodų g. topografinis planas

Adresas – Sodų g., Didieji Baušiai, Šalčininkų sen., Šalčininkų r. sav.

Inžinerinius topografinius tyrinėjimus atliko – UAB „URBAN LINE“ Liepkalnio g. 85, LT-02120 Vilnius

Darbų pradžia – 2018 – 07. 27 sav.

Darbų pabaiga – 2018 – 07. 31 sav.

### Informacija apie tyrinėjimų vietą:

Objektas išsidėstęs: - Sodų g. Didžiuosiuose Baušiuose Šalčininkų r. sav.

### Informacija apie inžinerinius topografinius tyrinėjimus:

Inžineriniai topografiniai tyrinėjimai atlikti, vadovaujantis GKTR 2.01.01:1999 „Statomų požeminių tinklų ir komunikacijų geodezinių nuotraukų atlikimas“, GKTR2.08.01:2000 „Statybiniai inžineriniai geodeziniai tyrinėjimai“, GKTR 2.11.03:2014 „Topografinių erdvinių objektų rinkinys ir topografinių erdvinių objektų sutartiniai ženklai“.

Inžineriniai topografiniai tyrinėjimai buvo atlikti, prietaisais: Leica GPS 900, Elektroninis tacheometras Leica-TS-02

### Informacija apie inžinerinę topografinę nuotrauką:

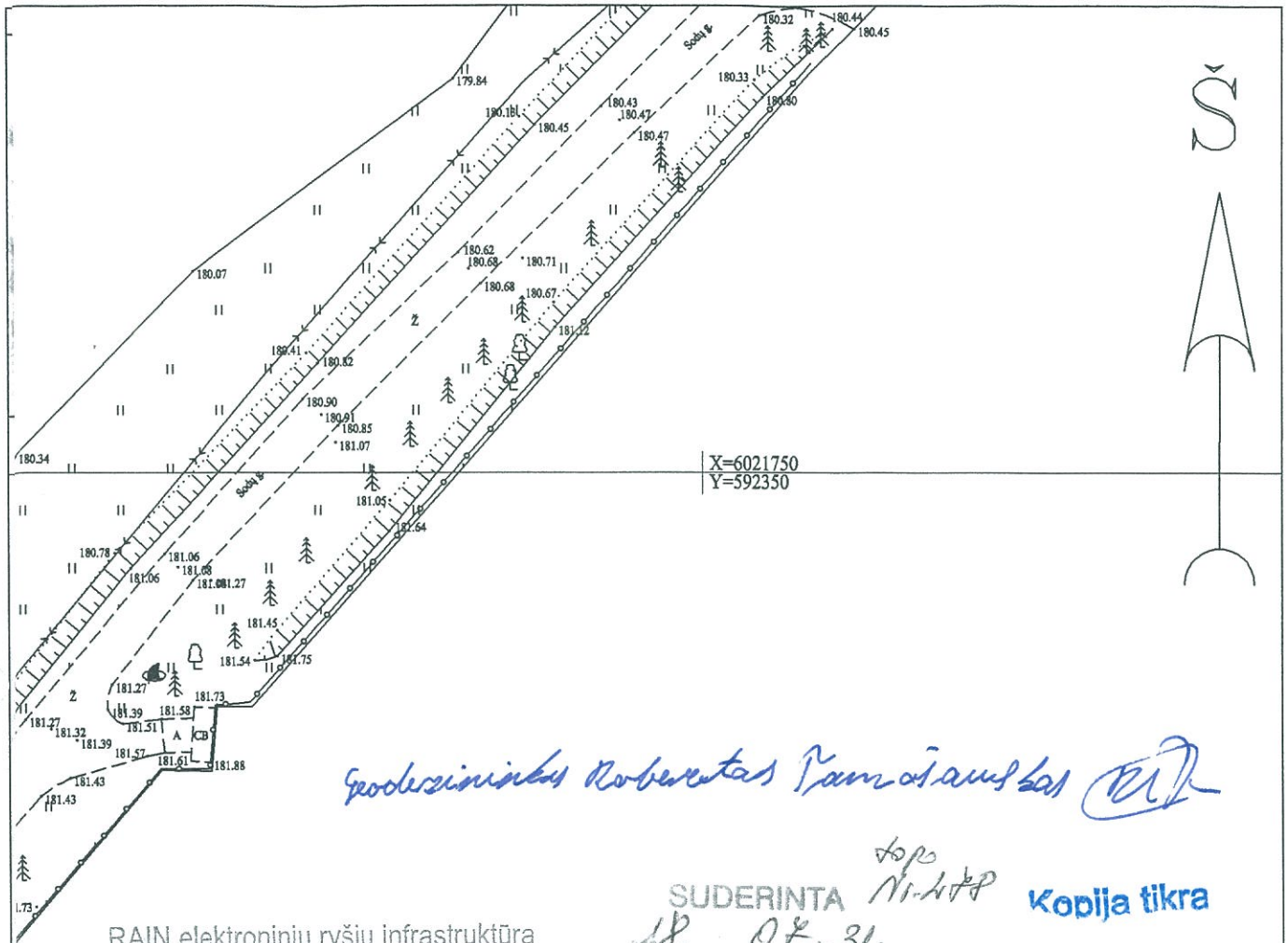
Aukščių sistema – LAS 07

Koordinačių sistema – LKS 94

Inžinerinė topografinė nuotrauka atlikta masteliu 1:500.

Nuotrauka apima teritoriją, kurios plotas – 1,46 ha.

Licenzijos Nr.	UAB „URBAN LINE“ Įmonės kodas: 300149157 Adresas: Liepkalnio g. 85, LT-02120 Vilnius Tel.: 8 52167015			Objektas: Sodų g. topografinis planas Adresas: Sodų g., Didieji Baušiai, Šalčininkų sen., Šalčininkų r. sav.				
1GKV-1517	Geodezinkas	R.Tamošauskas	 - 2018 07	Dokumentas: <b>INŽINERINIŲ TOPOGRAFINIŲ TYRINĖJIMŲ ATASKAITOS DOKUMENTŲ ŽINIARAŠTIS</b>				
Stadija:	Užsakovas: <b>TTA</b>			Žymuo: <b>UL-18-0093-TTA-AR</b>				
				 <table border="1" style="margin-left: auto; margin-right: auto;"> <tr> <td>0</td> <td></td> </tr> <tr> <td>1</td> <td>1</td> </tr> </table>	0		1	1
0								
1	1							



*Geodezininkas Robertas Tamošauskas*

RAIN elektroninių ryšių infrastruktūra  
topografinėje nuotraukoje  
**SUDERINTA**

Lapų  
kiekis: A..... 2018 m. 07 mėn. 03 d.

VŠĮ „Placiajuostis internetas“  
Specialistas  
Alvydas Gražys

**SUDERINTA**  
2018-07 mėn. 31 d.

Šalčininkų rajono savivaldybės  
administracijos  
Kultūros ir švietimo skyriaus  
inžinieris specialistas  
Genovėja Kurilo

*5 (penki) lapai*

**SUDERINTA** *topo Ni-ATP* **Kopija tikra**  
2018 m. 07 mėn. 31 d.  
*5 lapai*

Šalčininkų rajono savivaldybės administracijos  
Žemės ūkio skyriaus vyriausioji specialistė  
Natalija Tracevič

*5 lapai*  
Darius Sviderskas  
Telia Lietuva, AB  
Tinklo resursų administravimo komanda  
Vilnius inžinierius

20180731

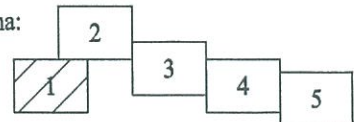
**SUDERINTA**  
2018-07-31

Šalčininkų rajono savivaldybės  
administracijos Šalčininkų seniūnijos  
seniūno pavaduotojas  
Jurij Miliuškevič

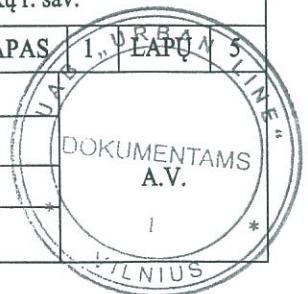
**SUDERINTA** *topo*  
AB „Energijos skirstymo operatorius“  
2018-07-31

*Reg. Nr. 2993*  
*5 lapai*  
Dokumentacijos II komandos  
inžinierė  
Žydrūnė Lisauskaitė

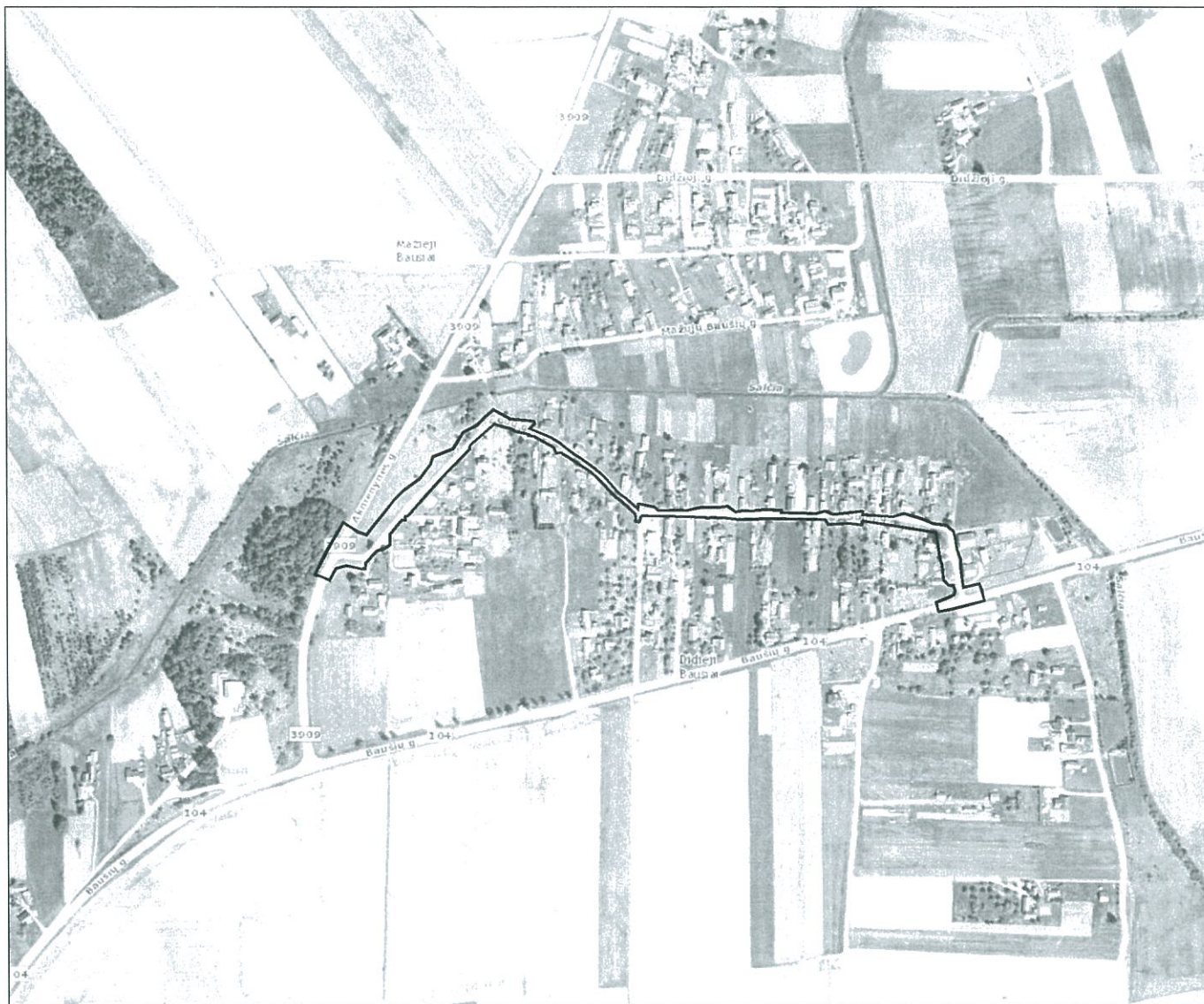
Lapų išdėstymo schema:



OBJEKTAS	AAE-652	Adresas: Sodų g., Didieji Baušiai, Šalčininkų sen., Šalčininkų r. sav.		
COORDINAČIŲ SISTEMA: LKS-94	AUKŠČIŲ SISTEMA: LAS07	LAPAS	1	2
<b>III URBANLINE</b>	Kvalifikacijos pažymėjimo Nr. 1GKV-1517			
GEODEZININKAS	VARDAS IR PAVARDĖ	PARAŠAS	DATA	
	Robertas Tamošauskas	<i>RTD-</i>	2018-07	

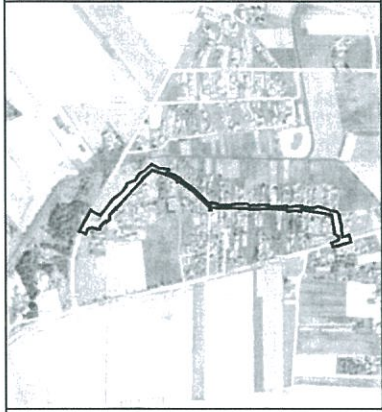


SITUACIJOS SCHEMA



OBJEKTAS	AAE-652	Adresas: Sodų g., Didieji Baudai, Šalčininkų sen., Šalčininkų r. sav.		
COORDINAČIŲ SISTEMA: LKS-94		AUKŠČIŲ SISTEMA: LAS07	LAPAS 1	LAPŲ 1
III URBANLINE	Kvalifikacijos pažymėjimo Nr. 1GKV-1517			
GEODEZININKAS	VARDAS IR PAVARDĖ	PARAŠAS	DATA	
	Robertas Tamošauskas		2018-07	

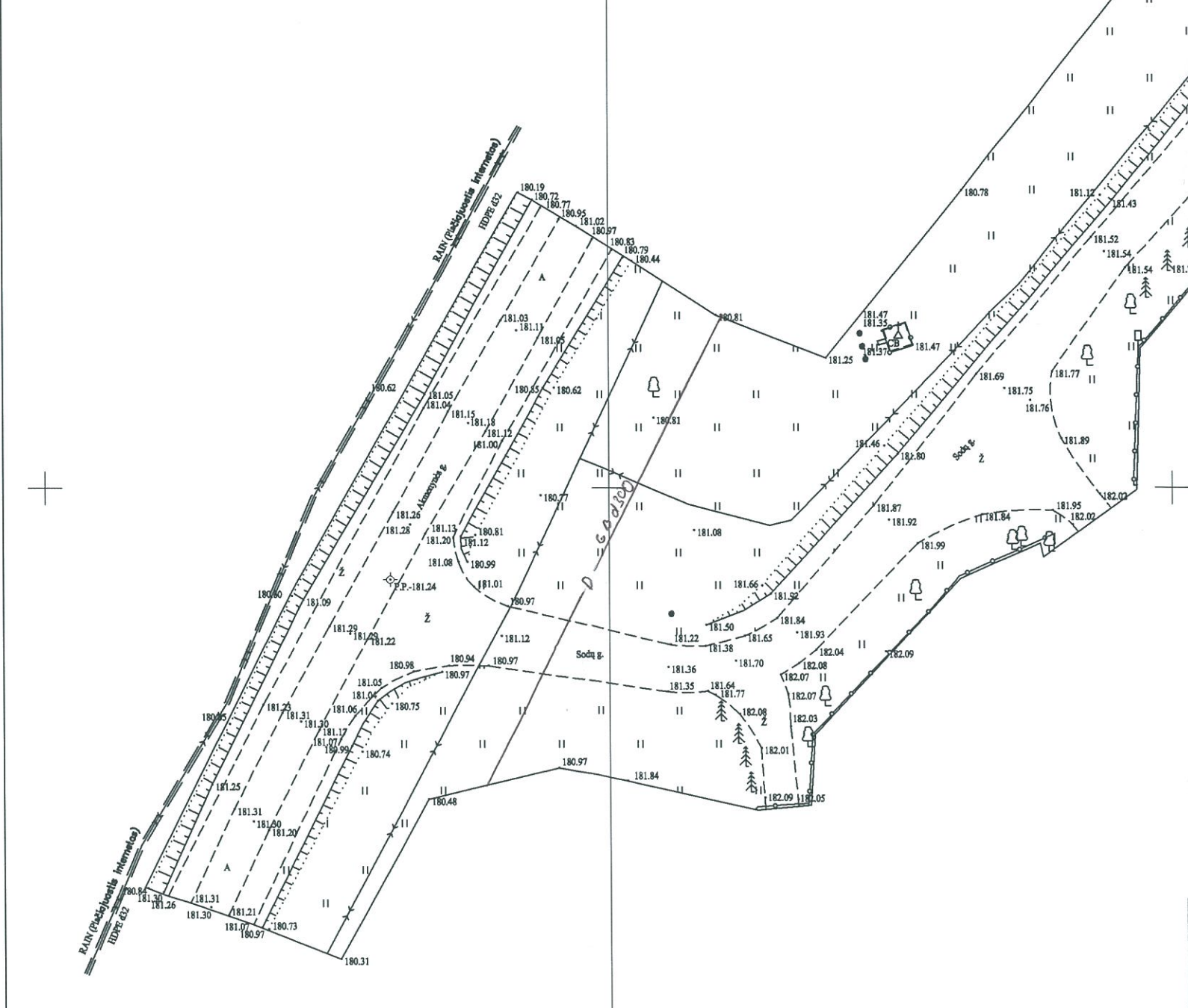
Teritorijos išdėstymo schema:



# Topografinis planas M1:500

78/24 - 0249 78/24 - 0250  
78/24 - 0269 78/24 - 0270

X=6021750  
Y=592350



RAIN elektroninių ryšių infrastruktūra  
topografinėje nuotraukoje  
**SUDERINTA**

Lapų kiekis: 1 ..... 20.18.m.....mėn.03.d.

VŠĮ „Plačiajuostis internetas“  
Specialistas  
**Alvydas Gražys**

**SUDERINTA**  
2018.02.mėn.31.d.

Šalčininkų rajono savivaldybės administracijos Komunalinio ūkio skyriaus vyresnioji specialistė  
**Genovėja Kurilo**

5 (penki) lapų

**SUDERINTA**  
2018.07.mėn.31.d.  
5 lapų

Šalčininkų rajono savivaldybės administracijos Žemės ūkio skyriaus vyresnioji specialistė  
**Natalija Tracevič**

5 lapų  
**Darius Sviderskas**  
Telia Lietuva, AB  
Tinklo resursų administravimo komanda  
Vyresnysis inžinierius

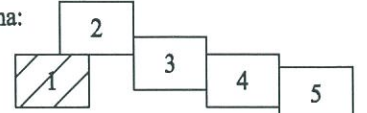
**SUDERINTA**  
2018-07-31

Šalčininkų rajono savivaldybės administracijos Šalčininkų seniūnijos seniūno pavaduotojas  
**Jurij Miliuškevič**

**SUDERINTA**  
AB „Energijos skirstymo operatorius“  
2018-07-31  
Reg. nr. 4993  
5 lapų


Dokumentacijos II komandos inžinierė  
**Žydrūnė Lisauskaitė**

Lapų išdėstymo schema:



X=6021650  
Y=592200

OBJEKTAS	AAE-652	Adresas: Sodų g., Didieji Baušiai, Šalčininkų sen., Šalčininkų r. sav.		
KOORDINAČIŲ SISTEMA:	LKS-94	AUKŠČIŲ SISTEMA:	LAS07	LAPAS 1. LAPŲ SKYKIS 5
<b>III URBANLINE</b> Kvalifikacijos pažymėjimo Nr. I.GKV-1517				
GEODEZININKAS	VARDAS IR PAVARDĖ	PARAŠAS	DATA	
	Robertas Tamošauskas	<i>[Signature]</i>	2018-07	



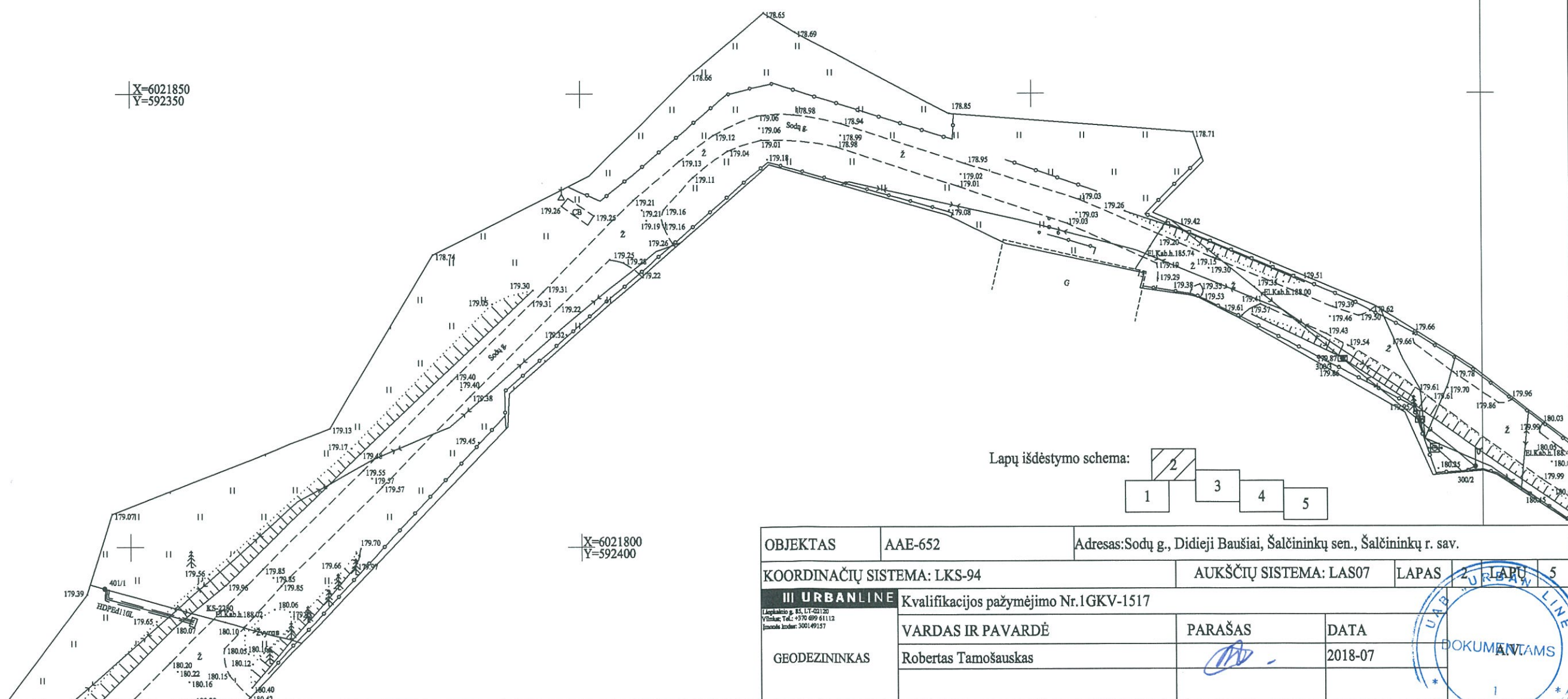
Topografinis planas M1:500

78/24 - 0250

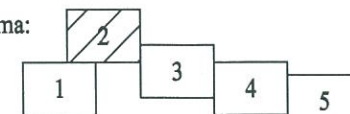


X=6021850  
Y=592350

X=6021800  
Y=592400

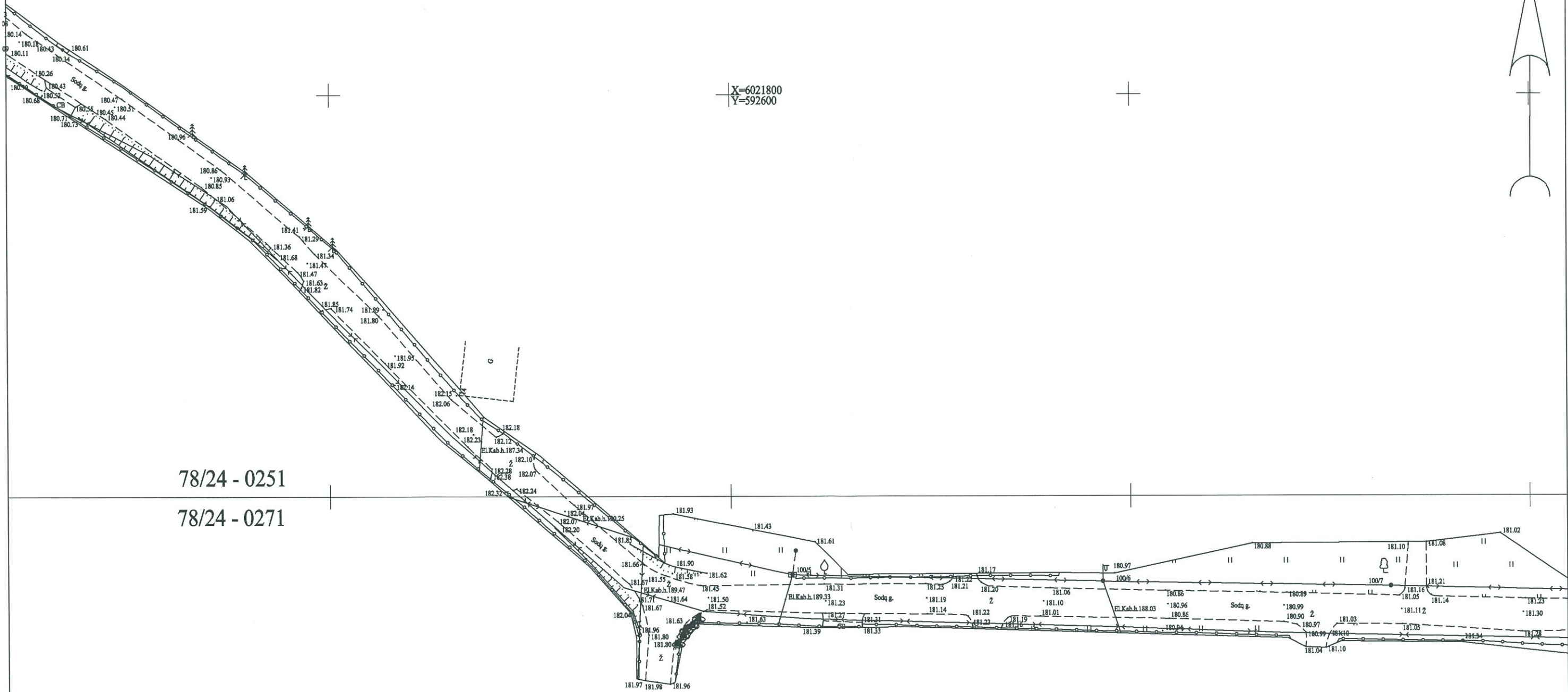


Lapų išdėstymo schema:



OBJEKTAS	AAE-652	Adresas: Sodų g., Didieji Bausiai, Šalčininkų sen., Šalčininkų r. sav.		
COORDINACIŲ SISTEMA: LKS-94		AUKŠČIŲ SISTEMA: LAS07	LAPAS	2 LAPŲ 5
III URBANLINE	Kvalifikacijos pažymėjimo Nr. 1GKV-1517			
GEODEZININKAS	VARDAS IR PAVARDĖ	PARAŠAS	DATA	
	Robertas Tamošauskas		2018-07	

# Topografinis planas M1:500



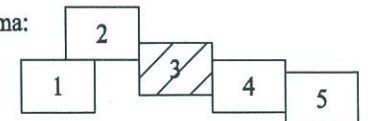
78/24 - 0251

78/24 - 0271

X=6021700  
Y=592550

X=6021800  
Y=592600

Lapų išdėstymo schema:



OBJEKTAS	AAE-652	Adresas: Sodų g., Didieji Baušiai, Šalčininkų sen., Šalčininkų r. sav.		
KOORDINAČIŲ SISTEMA: LKS-94		AUKŠČIŲ SISTEMA: LAS07	LAPAS	LAPŲ
III URBANLINE	Kvalifikacijos pažymėjimo Nr. IGKV-1517			
GEODEZININKAS	VARDAS IR PAVARDĖ	PARAŠAS	DATA	
	Robertas Tamošauskas		2018-07	

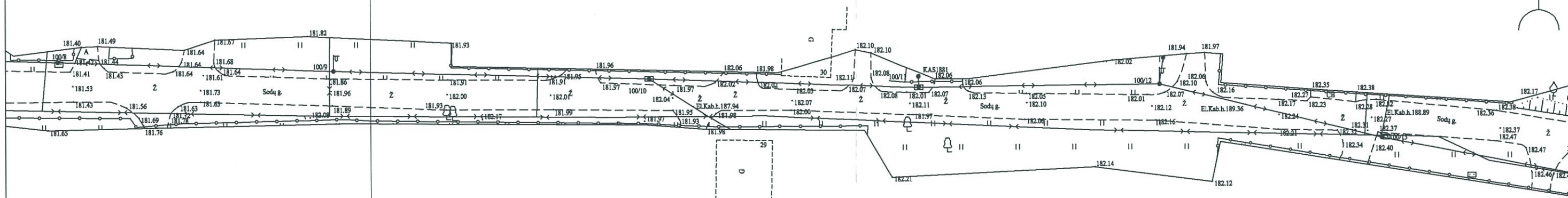
# Topografinis planas M1:500



78/24 - 0251    78/24 - 0252

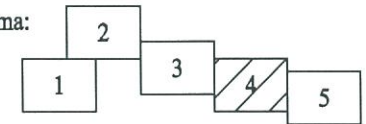
78/24 - 0271    78/24 - 0272

X=6021750  
Y=592850



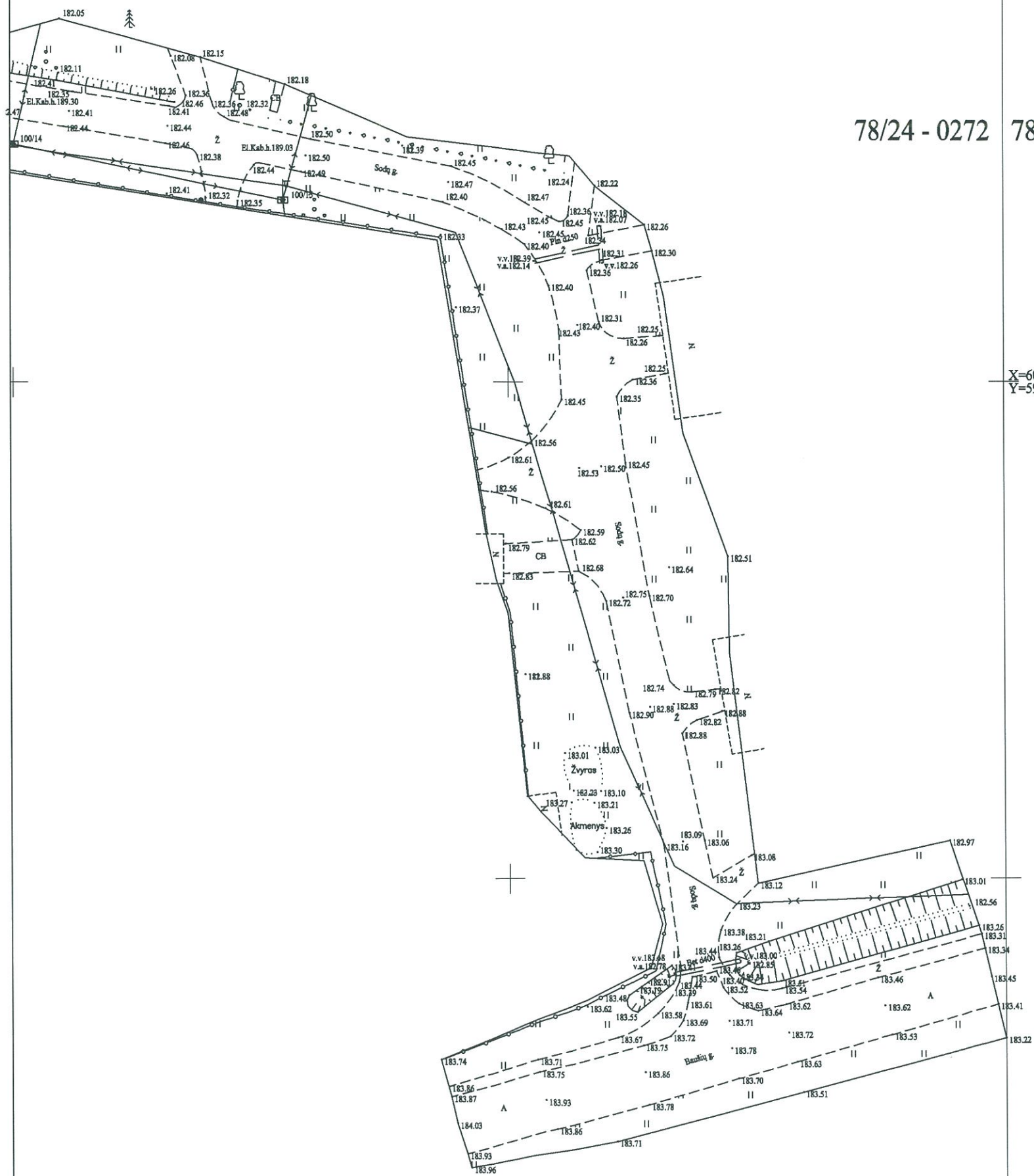
X=6021650  
Y=592750

Lapų išdėstymo schema:



OBJEKTAS	AAE-652	Adresas: Sodų g., Didieji Baušiai, Šalčininkų sen., Šalčininkų r. sav.		
KOORDINACIŲ SISTEMA: LKS-94	AUKŠČIŲ SISTEMA: LAS07	LAPAS	4	LAPŲ
III URBANLINE	Kvalifikacijos pažymėjimo Nr. IGKV-1517			
GEODEZININKAS	VARDAS IR PAVARDĖ	PARAŠAS	DATA	
	Robertas Tamošauskas		2018-07	

Topografinis planas M1:500

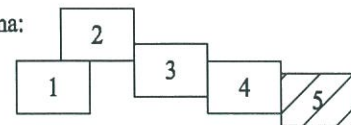


78/24 - 0272 78/24 - 0273


X=6021700  
Y=593000

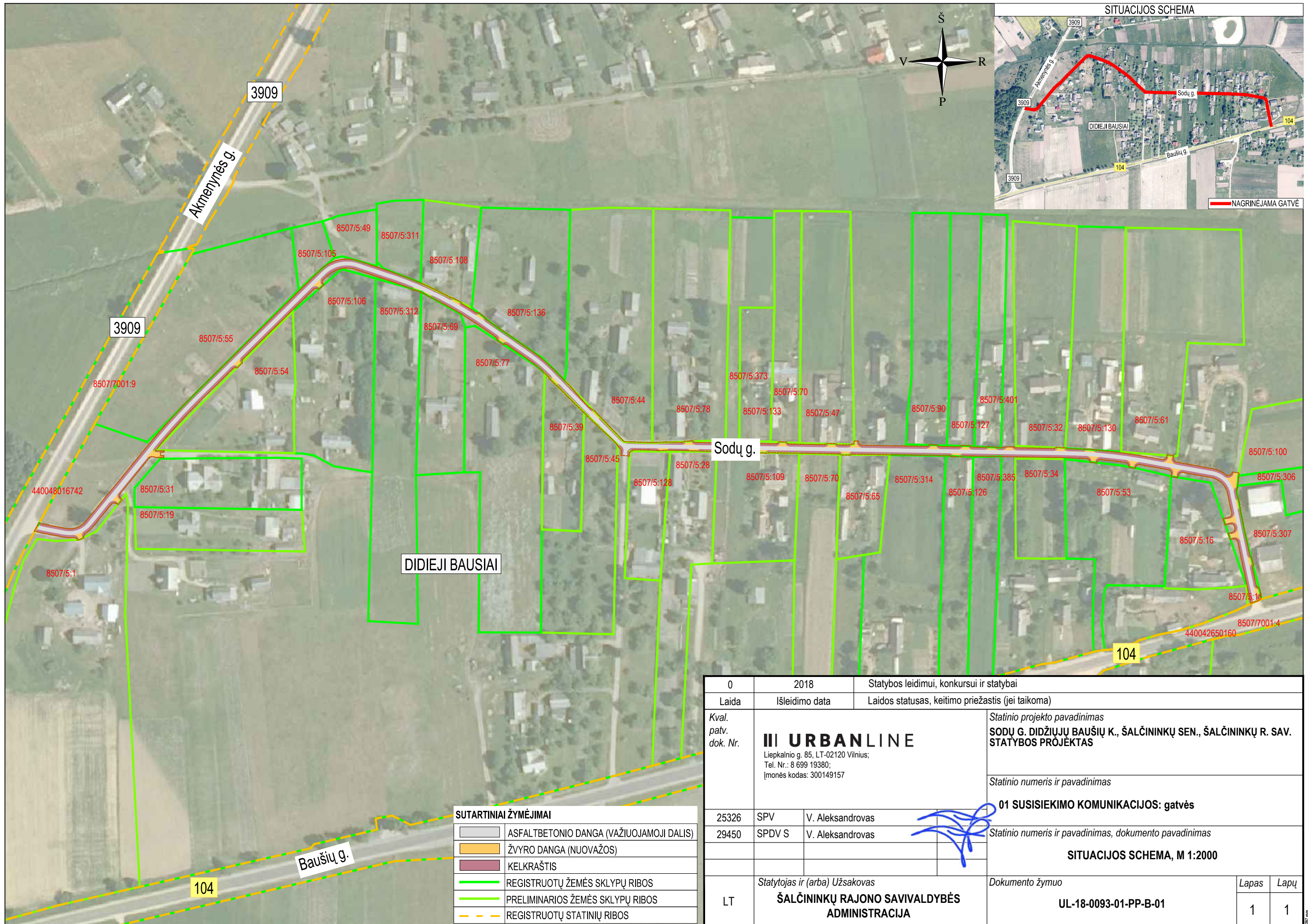
X=6021650  
Y=593050

Lapų išdėstymo schema:



OBJEKTAS	AAE-652	Adresas: Sodų g., Didieji Bausiai, Šalčininkų sen., Šalčininkų r. sav.		
COORDINACIJŲ SISTEMA: LKS-94	AUKŠČIŲ SISTEMA: LAS07	LAPAS	53	REAPŲ
III URBANLINE	Kvalifikacijos pažymėjimo Nr. 1GKV-1517			
GEODEZININKAS	VARDAS IR PAVARDĖ	PARAŠAS	DATA	DOKUMENTAMS A.V.
	Robertas Tamošauskas		2018-07	1

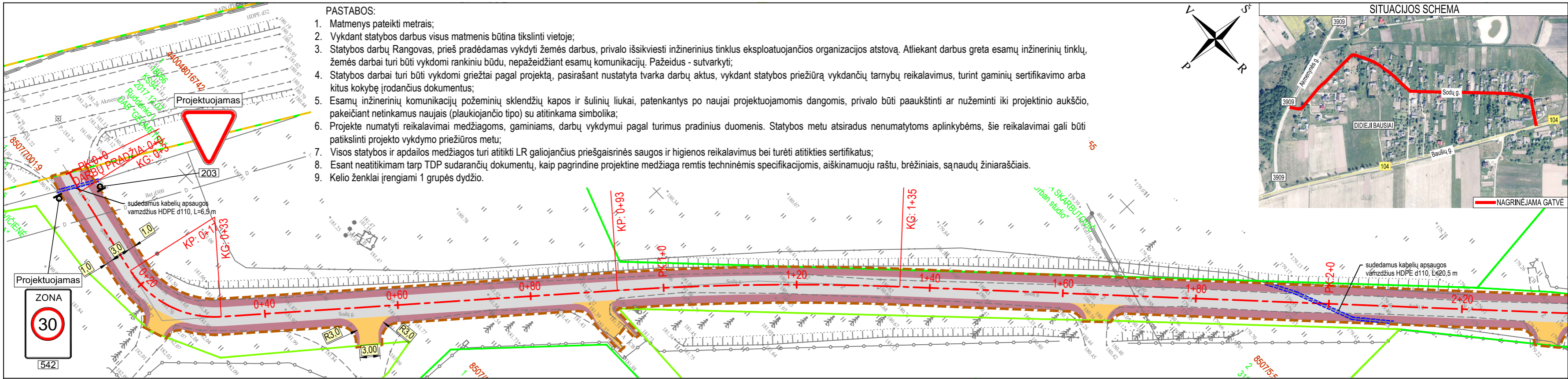




**SUTARTINIAI ŽYMĖJIMAI**

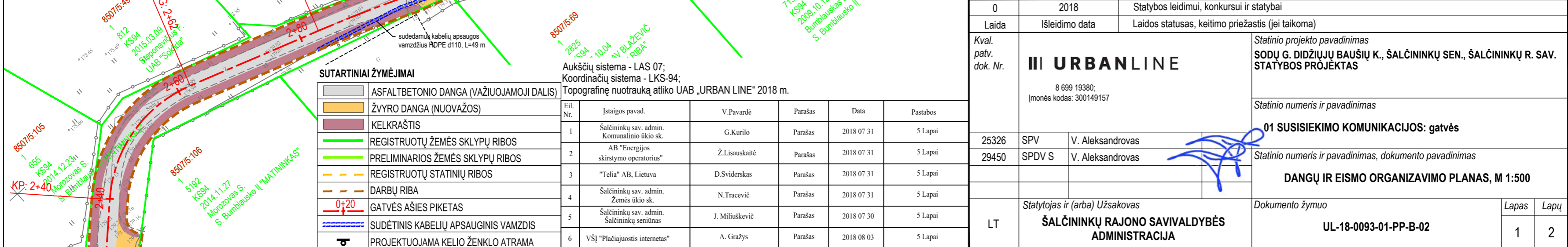
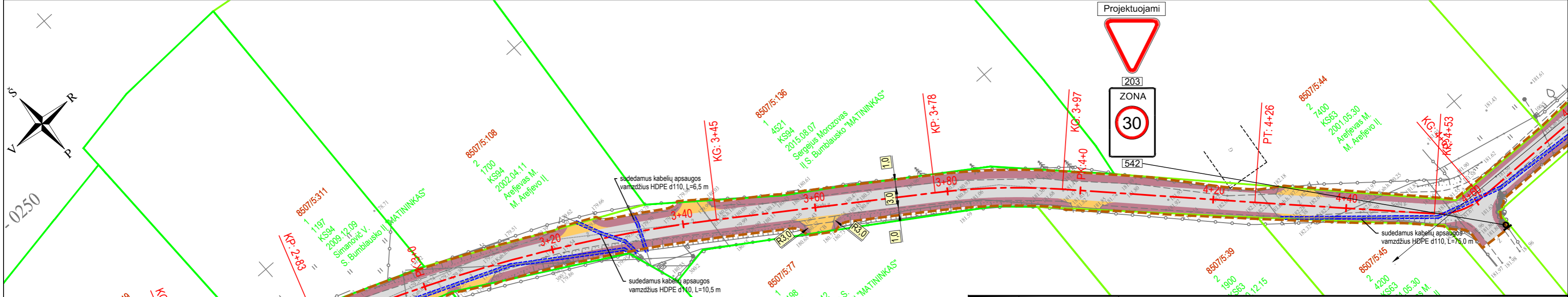
	ASFALTBETONIO DANGA (VAŽIUOJAMOJI DALIS)
	ŽVYRO DANGA (NUOVAŽOS)
	KELKRAŠTIS
	REGISTRUOTŲ ŽEMĖS SKLYPŲ RIBOS
	PRELIMINARIOS ŽEMĖS SKLYPŲ RIBOS
	REGISTRUOTŲ STATINIŲ RIBOS

0	2018	Statybos leidimui, konkursui ir statybai	
Laida	Išleidimo data	Laidos statusas, keitimo priežastis (jei taikoma)	
Kval. patv. dok. Nr.	<b>III URBANLINE</b> Liepkalnio g. 85, LT-02120 Vilnius; Tel. Nr.: 8 699 19380; Įmonės kodas: 300149157		Statinio projekto pavadinimas <b>SODŲ G. DIDŽIŲJŲ BAUŠIŲ K., ŠALČININKŲ SEN., ŠALČININKŲ R. SAV. STATYBOS PROJEKTAS</b>
25326	SPV	V. Aleksandrovas	Statinio numeris ir pavadinimas <b>01 SUSISIEKIMO KOMUNIKACIJOS: gatvės</b>
29450	SPDV S	V. Aleksandrovas	Statinio numeris ir pavadinimas, dokumento pavadinimas <b>SITUACIJOS SCHEMA, M 1:2000</b>
LT	Statytojas ir (arba) Užsakovas <b>ŠALČININKŲ RAJONO SAVIVALDYBĖS ADMINISTRACIJA</b>		Dokumento žymuo <b>UL-18-0093-01-PP-B-01</b>
			Lapas Lapų <b>1 1</b>



**PASTABOS:**

1. Matmenys pateikti metrais;
2. Vykdamat statybos darbus visus matmenis būtina tikslinti vietoje;
3. Statybos darbų Rangovas, prieš pradėdamas vykdyti žemes darbus, privalo išsikviesti inžinerinius tinklus eksploatuojančios organizacijos atstovą. Atliekant darbus greta esamų inžinerinių tinklų, žemes darbai turi būti vykdomi rankiniu būdu, nepažeidžiant esamų komunikacijų. Pažeidus - sutvarkyti;
4. Statybos darbai turi būti vykdomi griežtai pagal projektą, pasirašant nustatyta tvarka darbų aktus, vykdamat statybos priežiūrą vykdančių tarnybų reikalavimus, turint gaminių sertifikavimo arba kitus kokybę įrodančius dokumentus;
5. Esamų inžinerinių komunikacijų požeminių sklandžių kapos ir šulinių liukai, patenkantys po naujai projektuojamomis dangomis, privalo būti paukštinti ar nužeminti iki projekcinio aukščio, pakeičiant netinkamus naujais (plaukiojančio tipo) su atitinkama simbolika;
6. Projekte numatyti reikalavimai medžiagoms, gaminiams, darbų vykdymui pagal turimus pradinis duomenis. Statybos metu atsiradus nenumatytoms aplinkybėms, šie reikalavimai gali būti patikslinti projekto vykdymo priežiūros metu;
7. Visos statybos ir apdailos medžiagos turi atitikti LR galiojančius priešgaisrinės saugos ir higienos reikalavimus bei turėti atitiktis sertifikatus;
8. Esant neatitikimam tarp TDP sudarančių dokumentų, kaip pagrindine projektine medžiaga remtis techninėmis specifikacijomis, aiškinamuoju raštu, brėžiniais, sąnaudų žiniaraščiais.
9. Kelio ženklai įrengiami 1 grupės dydžio.



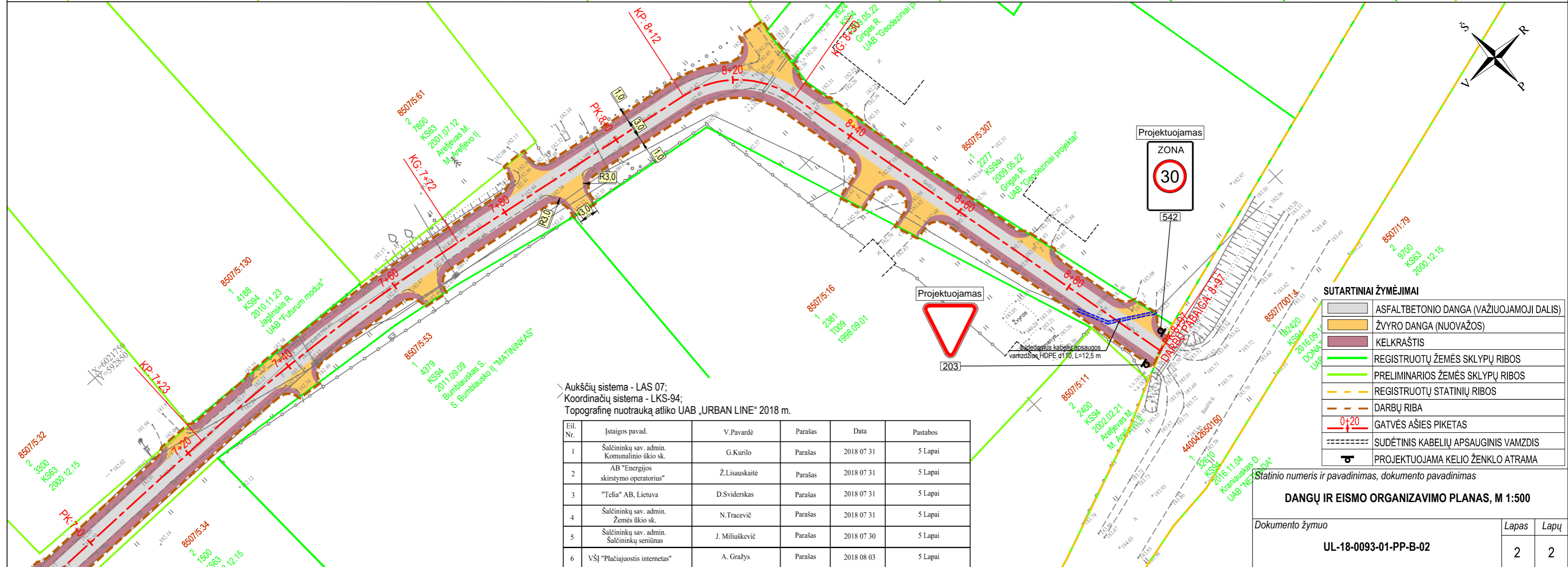
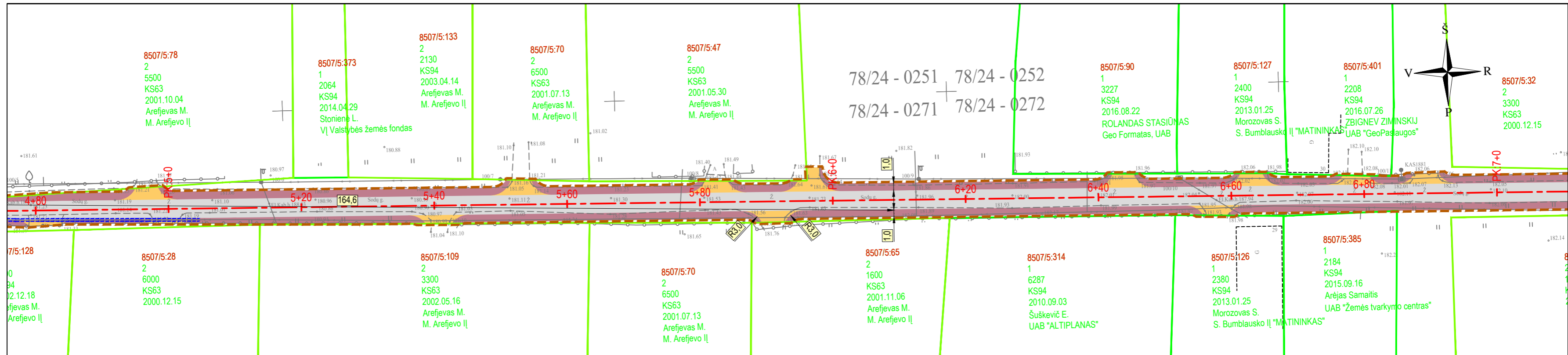
**SUTARTINIAI ŽYMĖJIMAI**

	ASFALTBETONIO DANGA (VAŽIUOJAMOJI DALIS)
	ŽVYRO DANGA (NUOVAŽOS)
	KELKRAŠTIS
	REGISTRUOTŲ ŽEMĖS SKLYPŲ RIBOS
	PRELIMINARIOS ŽEMĖS SKLYPŲ RIBOS
	REGISTRUOTŲ STATINIŲ RIBOS
	DARBŲ RIBA
	GATVĖS AŠIES PIKETAS
	SUDĖTINIS KABELIŲ APSAUGINIS VAMZDIS
	PROJEKTUOJAMA KELIO ŽENKLO ATRAMA

Aukščių sistema - LAS 07;  
 Koordinatų sistema - LKS-94;  
 Topografinę nuotrauką atliko UAB „URBAN LINE“ 2018 m.

Eil. Nr.	Įstaigos pavad.	V.Pavardė	Parašas	Data	Pastabos
1	Šalčininkų sav. admin. Komunalinio ūkio sk.	G.Kurilo	Parašas	2018 07 31	5 Lapai
2	AB "Energijos skirstymo operatorius"	Ž.Lisauskaitė	Parašas	2018 07 31	5 Lapai
3	"Telia" AB, Lietuva	D.Sviderskas	Parašas	2018 07 31	5 Lapai
4	Šalčininkų sav. admin. Žemės ūkio sk.	N.Tracevič	Parašas	2018 07 31	5 Lapai
5	Šalčininkų sav. admin. Šalčininkų seniūnas	J. Miliuškevič	Parašas	2018 07 30	5 Lapai
6	VŠĮ "Plačiajuostis internetas"	A. Gražys	Parašas	2018 08 03	5 Lapai

0	2018	Statybos leidimui, konkursui ir statybai
Laida	Išleidimo data	Laidos statusas, keitimo priežastis (jei taikoma)
Kval. patv. dok. Nr.	<b>III URBANLINE</b>	
	8 699 19380; [monės kodas: 300149157]	
	Statinio projekto pavadinimas <b>SODŲ G. DIDIŲJŲ BAUŠIŲ K., ŠALČININKŲ SEN., ŠALČININKŲ R. SAV. STATYBOS PROJEKTAS</b>	
	Statinio numeris ir pavadinimas <b>01 SUSISIEKIMO KOMUNIKACIJOS: gatvės</b>	
25326	SPV	V. Aleksandrovas
29450	SPDV S	V. Aleksandrovas
	Statinio numeris ir pavadinimas, dokumento pavadinimas <b>DANGŲ IR EISMO ORGANIZAVIMO PLANAS, M 1:500</b>	
LT	Statytojas ir (arba) Užsakovas <b>ŠALČININKŲ RAJONO SAVIVALDYBĖS ADMINISTRACIJA</b>	Dokumento žymuo <b>UL-18-0093-01-PP-B-02</b>
		Lapas Lapų 1 2



Aukščių sistema - LAS 07;  
 Koordinacių sistema - LKS-94;  
 Topografinę nuotrauką atliko UAB „URBAN LINE“ 2018 m.

Eil. Nr.	Ištaigos pavad.	V. Pavardė	Parašas	Data	Pastabos
1	Šalčininkų sav. admin. Komunalinio ūkio sk.	G. Kurilo	Parašas	2018 07 31	5 Lapai
2	AB "Energijos skirstymo operatorius"	Ž. Lisauskaitė	Parašas	2018 07 31	5 Lapai
3	"Telia" AB, Lietuva	D. Sviderskas	Parašas	2018 07 31	5 Lapai
4	Šalčininkų sav. admin. Žemės ūkio sk.	N. Tracevič	Parašas	2018 07 31	5 Lapai
5	Šalčininkų sav. admin. Šalčininkų seniūnas	J. Miliuškevič	Parašas	2018 07 30	5 Lapai
6	VŠĮ "Plačiajuostis internetas"	A. Gražys	Parašas	2018 08 03	5 Lapai

**SUTARTINIAI ŽYMĖJIMAI**

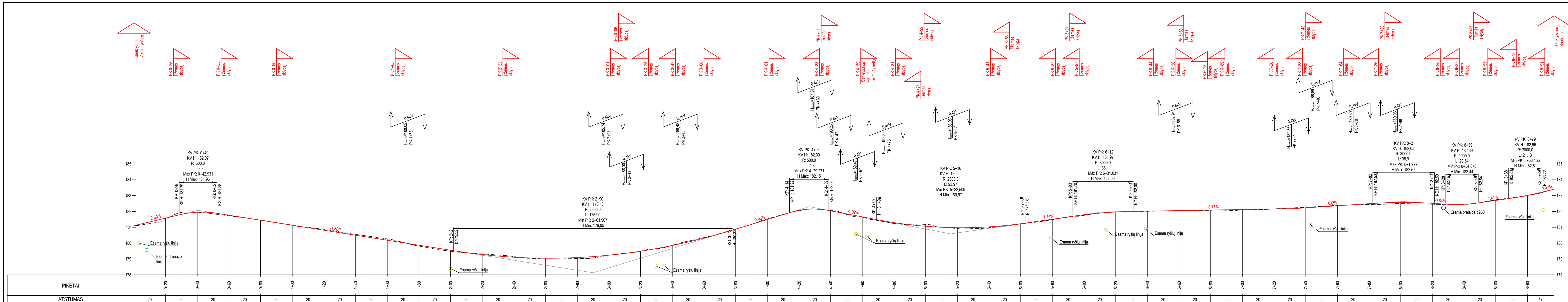
	ASFALTBETONIO DANGA (VAŽIUOJAMOJI DALIS)
	ŽVYRO DANGA (NUOVAŽOS)
	KELKRAŠTIS
	REGISTRUOTŲ ŽEMĖS SKLYPŲ RIBOS
	PRELIMINARIOS ŽEMĖS SKLYPŲ RIBOS
	REGISTRUOTŲ STATINIŲ RIBOS
	DARBŲ RIBA
	GATVĖS AŠIES PIKETAS
	SUDĖTINIS KABELIŲ APSAUGINIS VAMZDIS
	PROJEKTUOJAMA KELIO ŽENKLO ATRAMA

Statinio numeris ir pavadinimas, dokumento pavadinimas

**DANGŲ IR EISMO ORGANIZAVIMO PLANAS, M 1:500**

Dokumento žymuo: **UL-18-0093-01-PP-B-02**

Lapas	Lapų
2	2



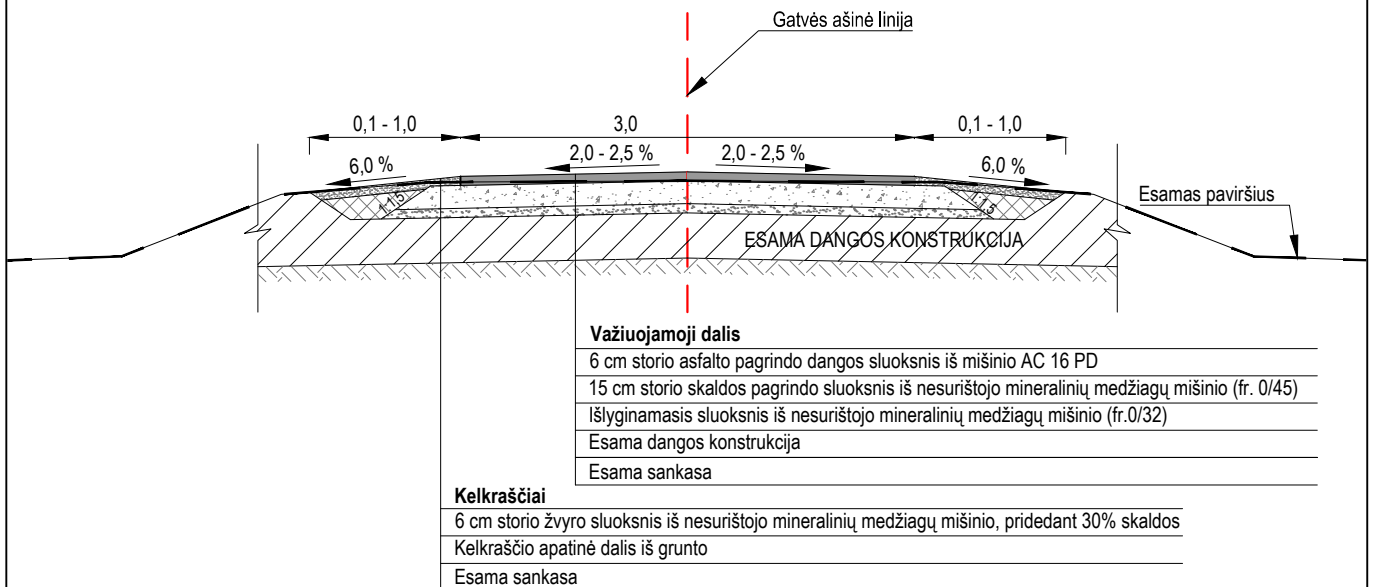
PIKETAI		ATSTUMAS		
		20	17	
DANGOS SKERSINIŲ PROFILIŲ TIPAI				
PROJEKTYNAI DUOMENYS	ILGIS	2.39% 28.6 m	-1.58% 149.5 m	
	VAŽIUOJAMOSIOS DALIES AUKŠČIAI	181.58 181.95 181.76 181.45 181.13 180.82 180.50 180.18 179.87 179.55 179.28 179.11 178.95 178.95 179.24 179.49 179.85 180.31 180.88 181.49 182.07 182.04 181.68 181.30 181.06 180.97 181.03 181.22 181.51 181.79 181.96 182.02 182.05 182.05 182.07 182.10 182.16 182.22 182.36 182.49 182.57 182.51 182.49 182.45 182.73 183.01 183.40		
	DARBŲ ŽYMĖS	0.08 0.09 0.00 0.04 0.00 0.00 -0.06 -0.05 -0.08 0.05 0.06 -0.03 -0.04 0.00 -0.01 -0.02 -0.04 -0.01 0.05 0.03 0.03 0.00 0.01 0.03 0.01 0.02 0.00 0.05 0.06 0.06 0.03 0.01 0.03 0.00 0.01 0.02 0.00 -0.03 -0.03 0.05 0.07 0.06 0.00 0.06 0.00 -0.04 0.00 0.00 0.00 0.00		
FAKTYNAI DUOMENYS	ILGIS	17.4 m	20.0 m	
	VAŽIUOJAMOSIOS DALIES AUKŠČIAI	181.49 181.95 181.73 181.45 181.14 180.87 180.55 180.27 179.81 179.49 179.31 179.15 178.99 179.02 179.23 179.50 179.87 180.35 180.89 181.53 182.05 182.08 181.65 181.24 181.18 180.92 180.97 181.21 181.48 181.76 181.96 182.01 182.03 182.07 182.10 182.16 182.22 182.39 182.44 182.49 182.46 182.45 182.73 183.01 183.40		
	TIESĖS IR HORIZONTALIOS KREIVĖS PLANE	R=300 m L=14.04 m α=100°43'	R=400 m L=22.0 m α=61°23'	

**SUTARTINAI ŽYMĖJIMAI**

---	Esamas dangos paviršius ašyje
—	Projektuojamas dangos paviršius ašyje
KP	Kreivės pradžia
KV	Kreivės vidury
KG	Kreivės galas
H	Aukštis, m
R	Kreivės spindulys, m
L	Kreivės ilgis, m
AKV	Projektuojama nuvažė
○	Esama ryšių linija
○	Esama drenazo linija
○	Esama pralaida
○	Esama orinė elektros linija

0	2018	Statybos leidimai, konkursai ir statybai
Laida	Išleidimo data	Laidos statusas, keitimo priežastis (jei taikoma)
Kval. patv. dok. Nr.	<b>III URBANLINE</b> Statinio projekto pavadinimas <b>SODŲ G. DIDŽIŲJU BAUŠIŲ K., ŠALČININKŲ SEN., ŠALČININKŲ R. SAV. STATYBOS PROJEKTAS</b> 8 699 19380. Įmonės kodas: 300149157	
25326	SPV	V. Aleksandrovas
29450	SPDV S	V. Aleksandrovas
LT	Statytojas ir (arba) Užsakovas <b>ŠALČININKŲ RAJONO SAVIVALDYBĖS ADMINISTRACIJA</b>	Statinio numeris ir pavadinimas <b>01 SUSISIEKIMO KOMUNIKACIJOS: gatvės</b> Statinio numeris ir pavadinimas, dokumento pavadinimas <b>IŠILGINIS PROFILIS</b> <b>Mv 1:100, Mh 1:1000</b>
	Statytojas ir (arba) Užsakovas	Dokumento žymuo
	ŠALČININKŲ RAJONO SAVIVALDYBĖS ADMINISTRACIJA	UL-18-0093-01-PP-B-03
		Lapas Lapų
		1 1

## DANGOS KONSTRUKCIJOS SKERSINIS PROFILIS



0	2018	Statybos leidimui, konkursui ir statybai		
Laida	Išleidimo data	Laidos statusas, keitimo priežastis (jei taikoma)		
Kval. patv. dok. Nr.	<b>III URBANLINE</b>		Statinio projekto pavadinimas	
	8 699 19380; Įmonės kodas: 300149157		<b>SODŲ G. DIDŽIŲJŲ BAUŠIŲ K., ŠALČININKŲ SEN., ŠALČININKŲ R. SAV. STATYBOS PROJEKTAS</b>	
			Statinio numeris ir pavadinimas	
			<b>01 SUSISIEKIMO KOMUNIKACIJOS: gatvės</b>	
25326	SPV	V. Aleksandrovas	Statinio numeris ir pavadinimas, dokumento pavadinimas <b>DANGOS KONSTRUKCIJOS SKERSINIS PROFILIS</b> <b>M 1:50</b>	
29450	SPDV S	V. Aleksandrovas		
LT	Statytojas ir (arba) Užsakovas <b>ŠALČININKŲ RAJONO SAVIVALDYBĖS ADMINISTRACIJA</b>		Dokumento žymuo <b>UL-18-0093-01-PP-B-04</b>	
			Lapas	Lapų
			1	1